





## 2. KARTA ADRESOWA GMINNEJ EWIDENCJI ZABYTKÓW

1. OBIEKT <b>cmentarz parafii rzymsko-katolickiej</b>			5. MIEJSCOWOŚĆ <b>Klembów</b>		
2. OBECNA FUNKCJA <b>cmentarz</b>	3. MATERIAŁ <b>Cegła, kamień, drewno</b>	4. DATOWANIE <b>1855 r.</b>	6. GMINA <b>Klembów</b>		
<div style="display: flex; flex-wrap: wrap;"> <div style="width: 33%;">21. FOTOGRAFIA</div> <div style="width: 33%;"></div> <div style="width: 33%;"></div> <div style="width: 33%;"></div> <div style="width: 33%;"></div> <div style="width: 33%;"></div> <div style="width: 33%;"></div> </div>			7. POWIAT <b>wołomiński</b>		
			8. WOJEWÓDZTWO <b>mazowieckie</b>		
			9. KOD POCZTOWY <b>05-205</b>		
			10. ADRES <b>ul. Gen. Fr. Żymirskiego</b>		
			11. LOKALIZACJA <b>przy drodze powiatowej</b>		
			12. LOKALIZACJA ARCHEOLOGICZNA Nr obszaru AZP Nr stanowiska na obszarze AZP Nr stanowiska w miejscowości		
			13. NUMER EWIDENCYJNY DZIAŁKI <b>274/3</b>		
15. RODZAJ UŻYTKOWANIA <b>cmentarz</b>					
16. INFORMACJA O OCHRONIE Nr i data wpisu do rejestru zabytków <b>dec. 234 z dnia 30.01.1986 r.</b> Zapis w planie zagospodarowania przestrzennego <b>C1.C-1 – teren cmentarza</b>					
18. STAN ZACHOWANIA <b>dobry</b>		19. WPISUJĄCY DANE <b>Małgorzata Frączkowska</b> <b>Agnieszka Niezabitowska</b>		20. DATA WYKONANIA KARTY ADRESOWEJ <b>20.07.2019 r.</b>	
17. RODZAJE ZAGROŻEŃ <b>Czynniki atmosferyczne, mróz</b>					

## 22. UWAGI

Najstarsza część cmentarza znajduje się w środkowej części działki. Kształt cmentarza w formie wydłużonego czworoboku, rozszerzającego się w kierunku zachodnim. Układ przestrzenny regularny, geometryczny, wydzielone kwatery grobowe różnych wielkości. Aleja główna biegnie od bramy w kierunku zachodnim, blisko granicy południowej cmentarza. Układ zieleni czytelny jedynie w centralnej części cmentarza. Brama boczna widoczna na zdjęciu z trzema słupami o rzucie kwadratu, tynkowane, kryte czterospadowymi dachkami z betonu. W licu słupków dekoracje w postaci wycofanych względem lica krzyży. Skrzydła bramy i furtka z prętów metalowych. Na cmentarzu można odnaleźć drewniane krzyże, znacznie więcej jednak jest krzyży żelaznych i żeliwnych, pochodzących z końca XIX w. i pierwszej połowy XX w. Drugą grupę dość licznie reprezentują nagrobki wykonane z betonu lub z piaskowca, kilkustopniowe postumenty zwieńczone krzyżami czy to betonowymi czy żeliwnymi. Groby: Władysława Żymirskiego (zm. 1932 r.), Władysława Wysockiego (zm. 1875 r.), Czesławy Matusiak (zm. 1947 r.), Tomasza Tymendorfa (zm. 1921 r.), Stanisława Potęgi (zm. 1946 r.), Weroniki i Piotra Matak (zm. 1942 r.), Izabelli Jabłkowskiej (zm. 1913 r.), czy obelisk Artura Skarbek- Kruszeńskiego – dziedzica Łosewicz i Rasztowa (zm. 1902 r.).

Groby żołnierzy Armii Krajowej: grób Józefa Młyńskiego – kawalera krzyża Virtuti Militari – pedagoga i żołnierza AK zamordowanego w 1944 r.

