

Załącznik nr "1"
do Uchwały nr XVII/104/2003
Rady Gminy w KLEMBOWIE
z dnia 9 grudnia 2003 r.

MIEJSKOWY PLAN ZAGOSPODAROWANIA
PRZESTRZENNEGO "CENTRUM" część "T"
w wsi MICHAŁÓW, skala 1:5 000

PAK

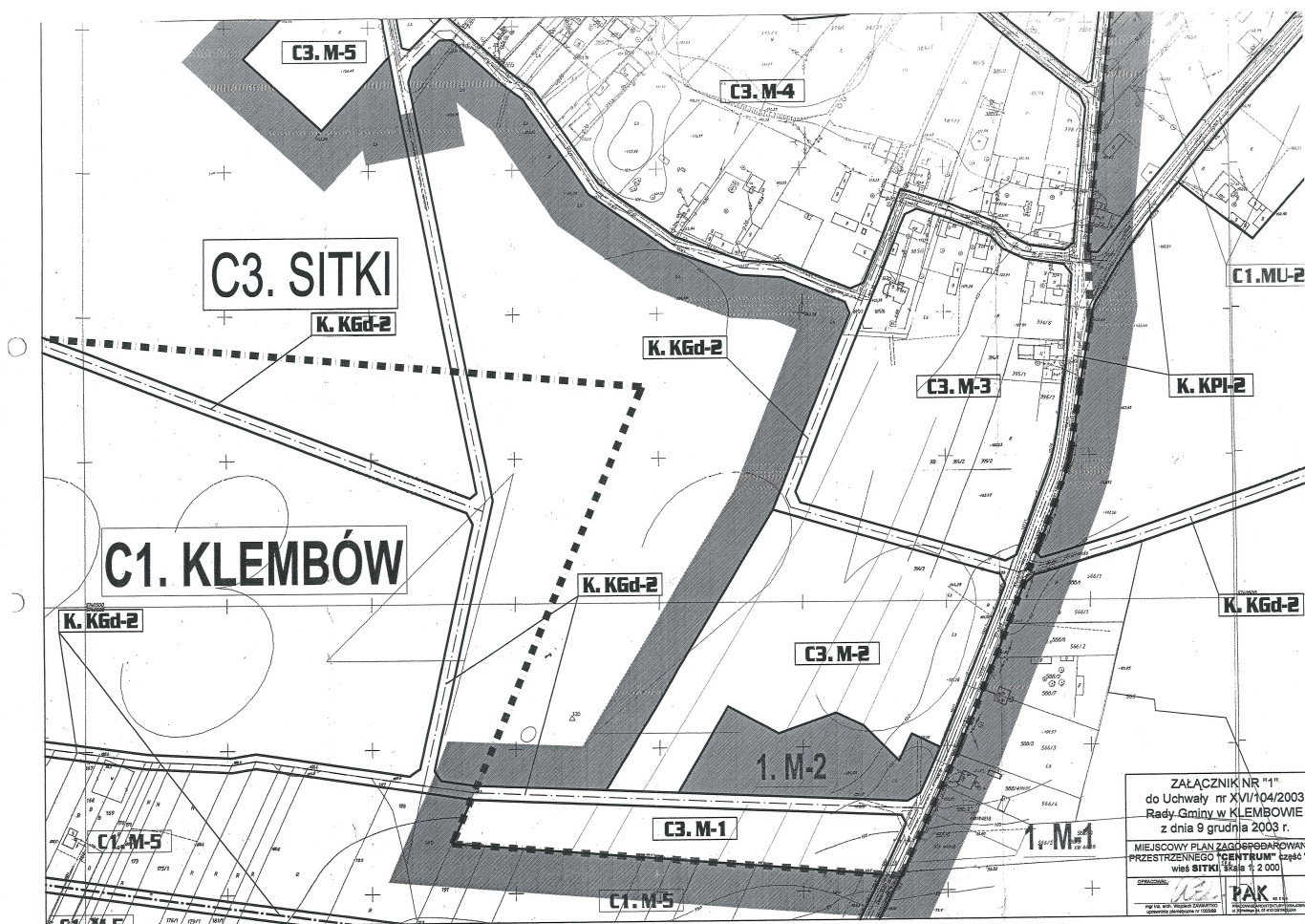
Starosta powiatu Michałowski
ul. Kłobucka 44, 41-110 Michałów

OZNACZENIA:

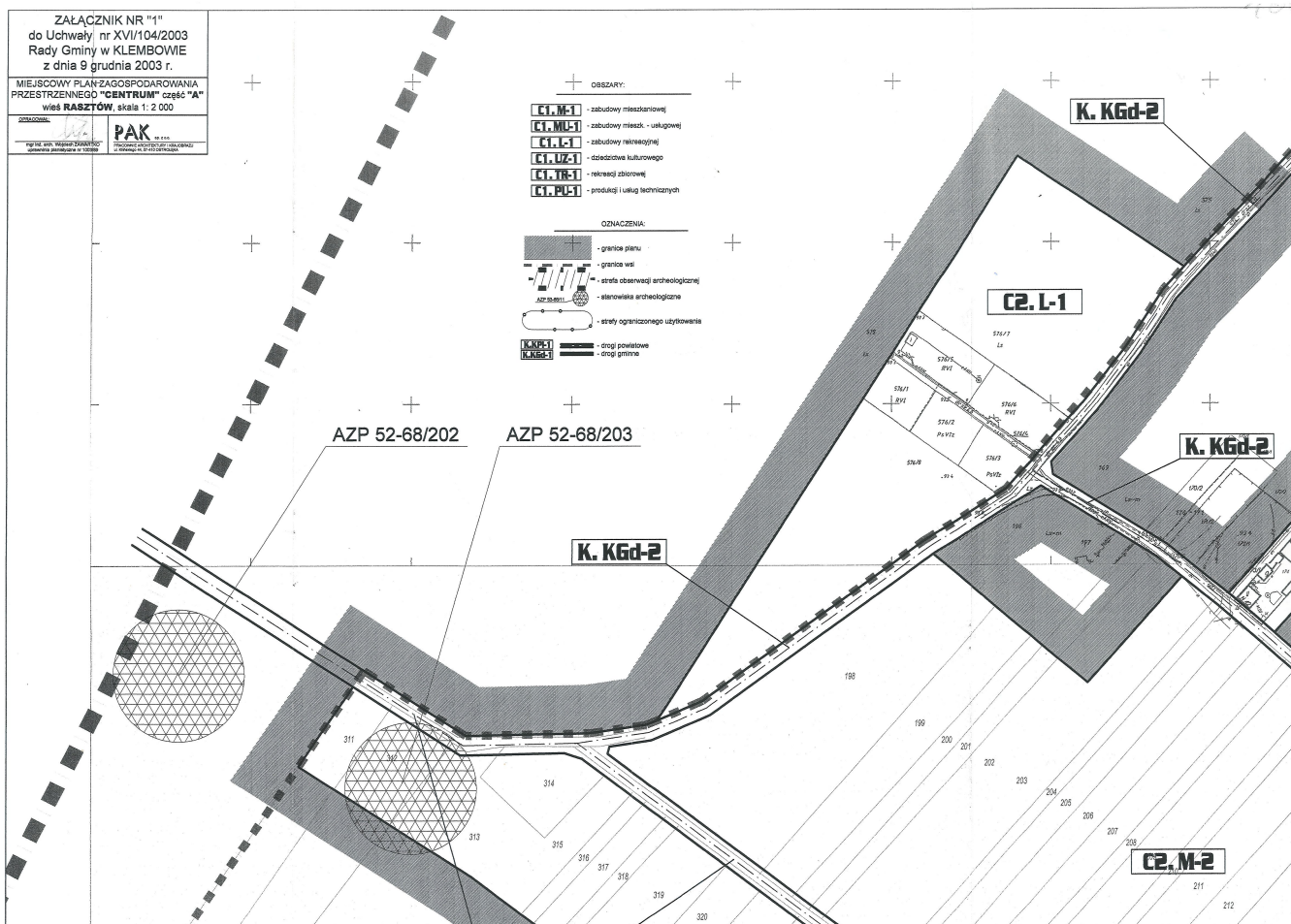
- granice planu
- granice wsi
- strefa obserwacji archeologicznej
- drogi powiatowe
- drogi gminne

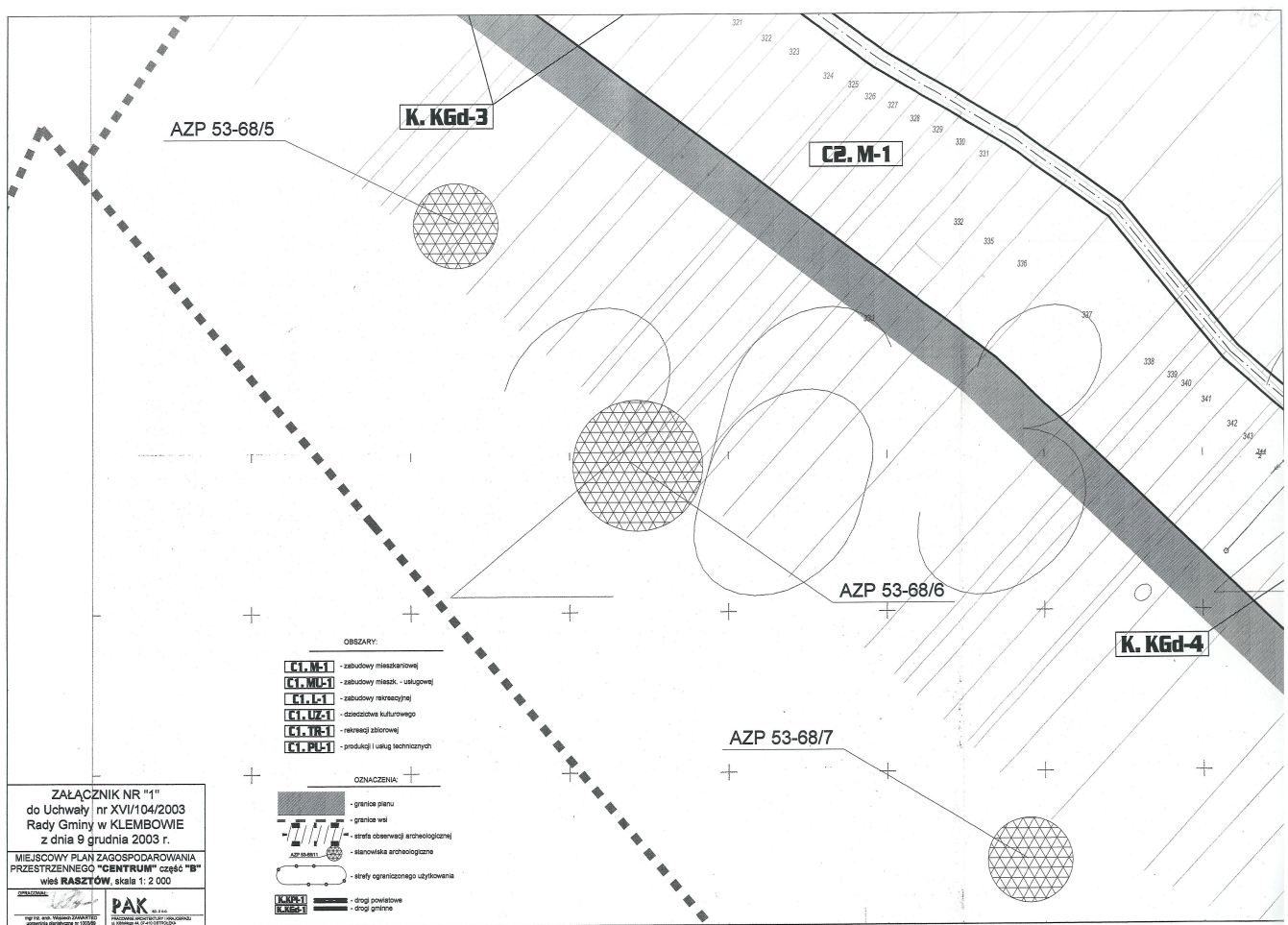
OBSZARY:

- C1.M-1 zabudowy mieszkaniowej
- C1.MU-1 zabudowy mieszcz. - usługowej
- C1.L-1 zabudowy rekreacyjnej
- C1.OZ-1 dziedzictwa kulturowego
- C1.TR-1 rekreacji zbiorowej
- C1.PU-1 produkcji i usług technicznych









ZAŁĄCZNIK NR "1"
do Uchwały nr XVI/104/2003
Rady Gminy w KLEMBOWIE
z dnia 9 grudnia 2003 r.

MIEJSKOWY PLAN ZAGOSPODAROWANIA
PRZESTRZENNEGO "CENTRUM" część "C"
wsiel RASZTÓW, skala 1:2 000

OPRACOWAŁ: **PAK**
mgr inż. Andrzej PAK
PROJEKTOWAŁ: **PAK**
mgr inż. Andrzej PAK

OBSZARY:

- CT.M-1** - zabudowy mieszkaniowej
- CT.ML-1** - zabudowy miesz. - usługowej
- CT.L-1** - zabudowy rekreacyjnej
- CT.UZ-1** - cmentarzysko kulturowe
- CT.TR-1** - rezerwa przyrodnicza
- CT.P-1** - przystanek i usług technicznych

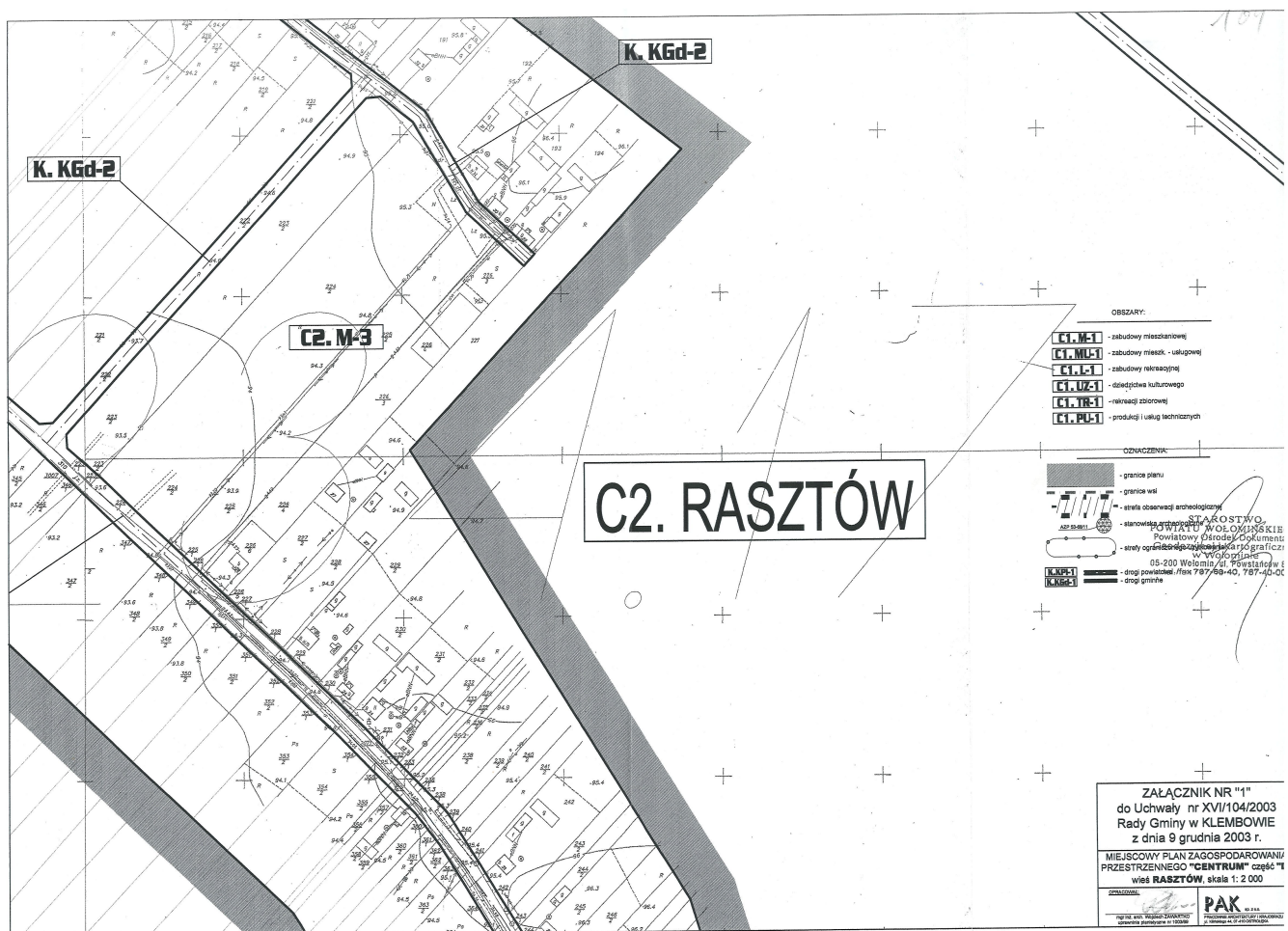
OZNACZENIA:

- granica planu
- granica wsi
- strefa ochronnej archeologicznej
- strefa ograniczonego użytkowania
- droga powiatowa
- droga gminna

K. K6d-2

C2.M-3

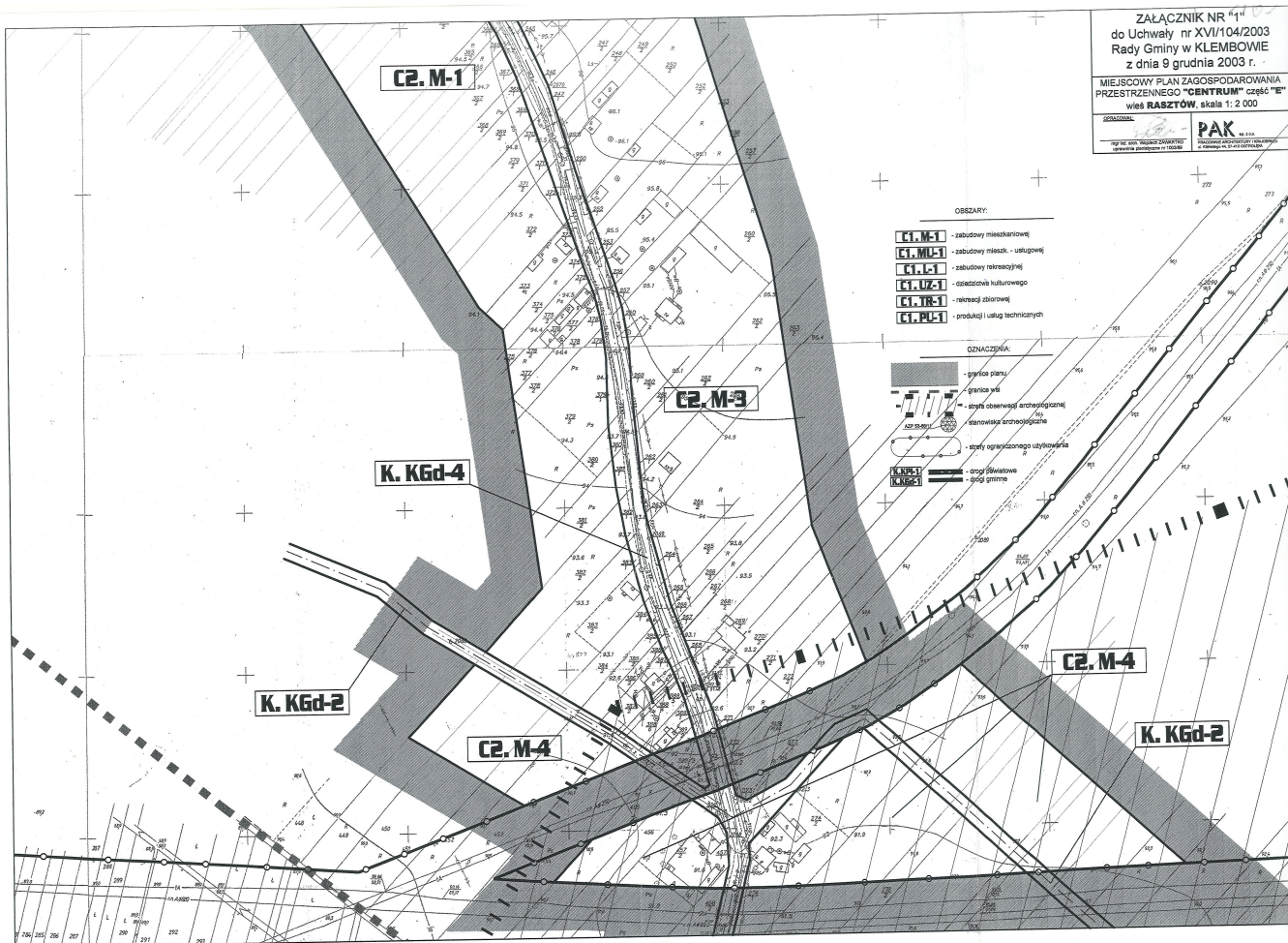
STANOWISKO
POWIATU WOŁOMIŃSKIEGO
Powiatowy Główny Dział Dokumentacji
Geodezyjnej i Kartograficznej
w Wołominie
05-200 Wołomin, al. Powstańców 8/10
tel. fax 787-88-80-787-80-00

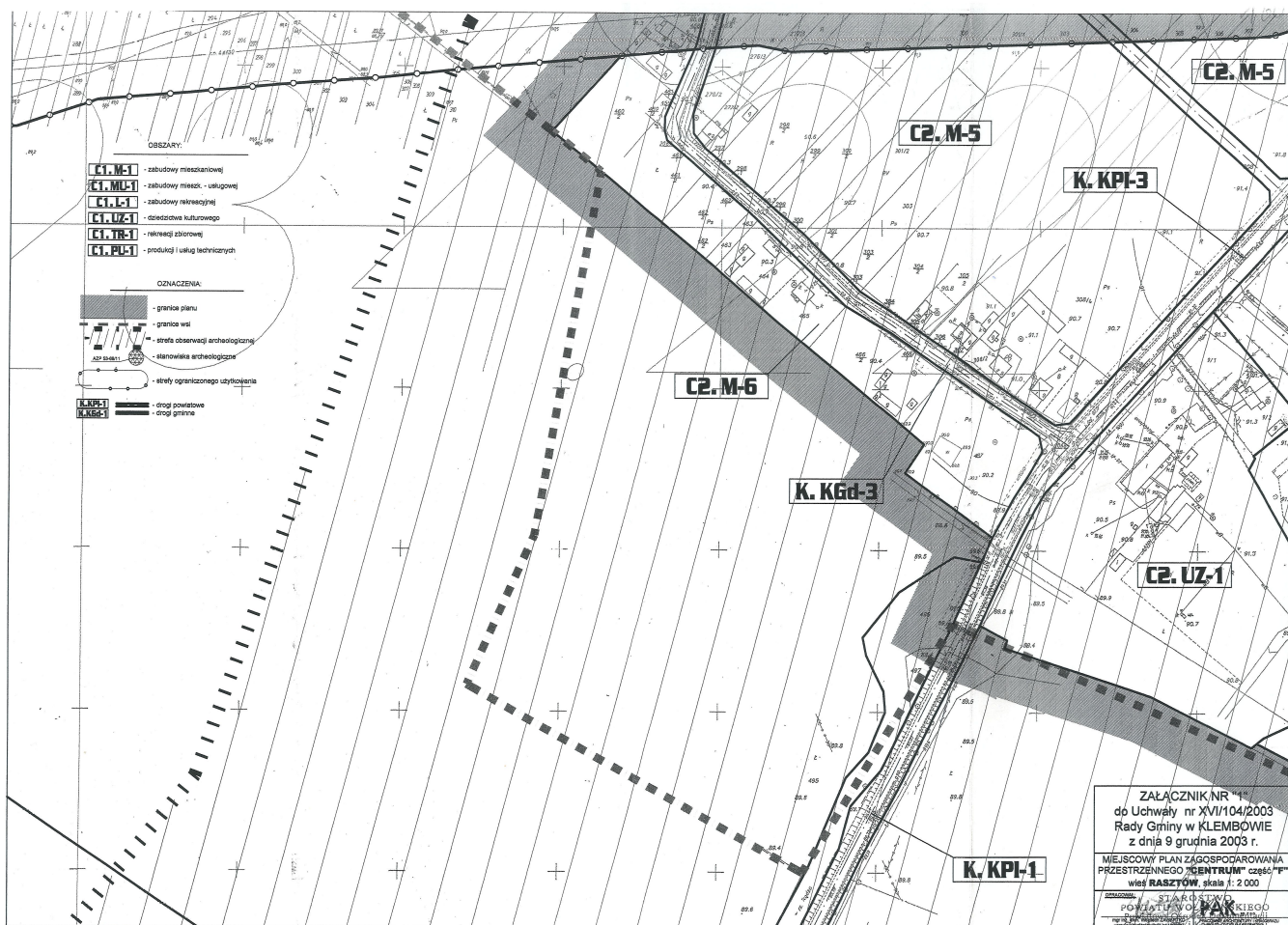


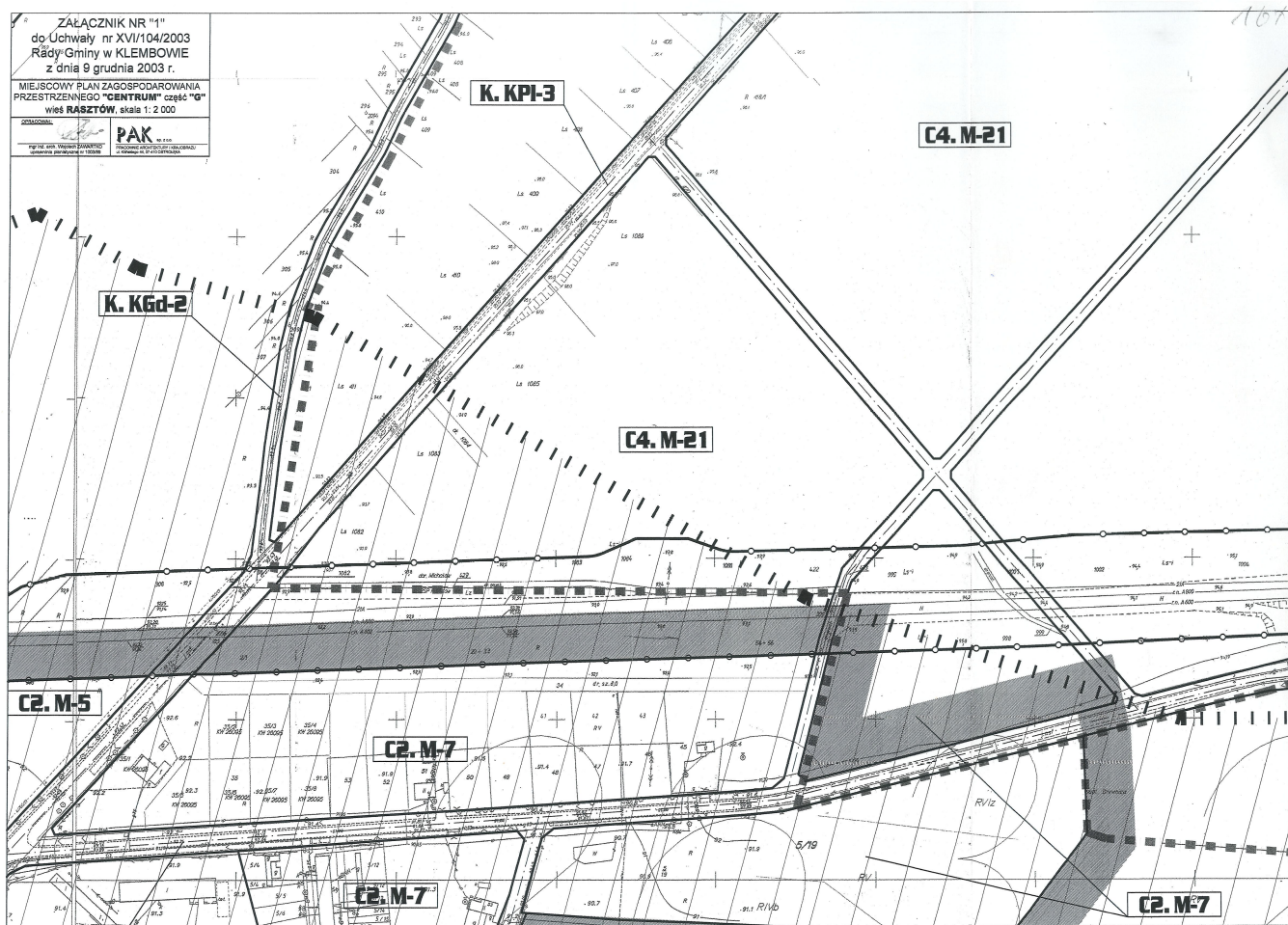
ZAŁĄCZNIK NR "1"
do Uchwały nr XVI/104/2003
Rady Gminy w KLEMBOWIE
z dnia 9 grudnia 2003 r.

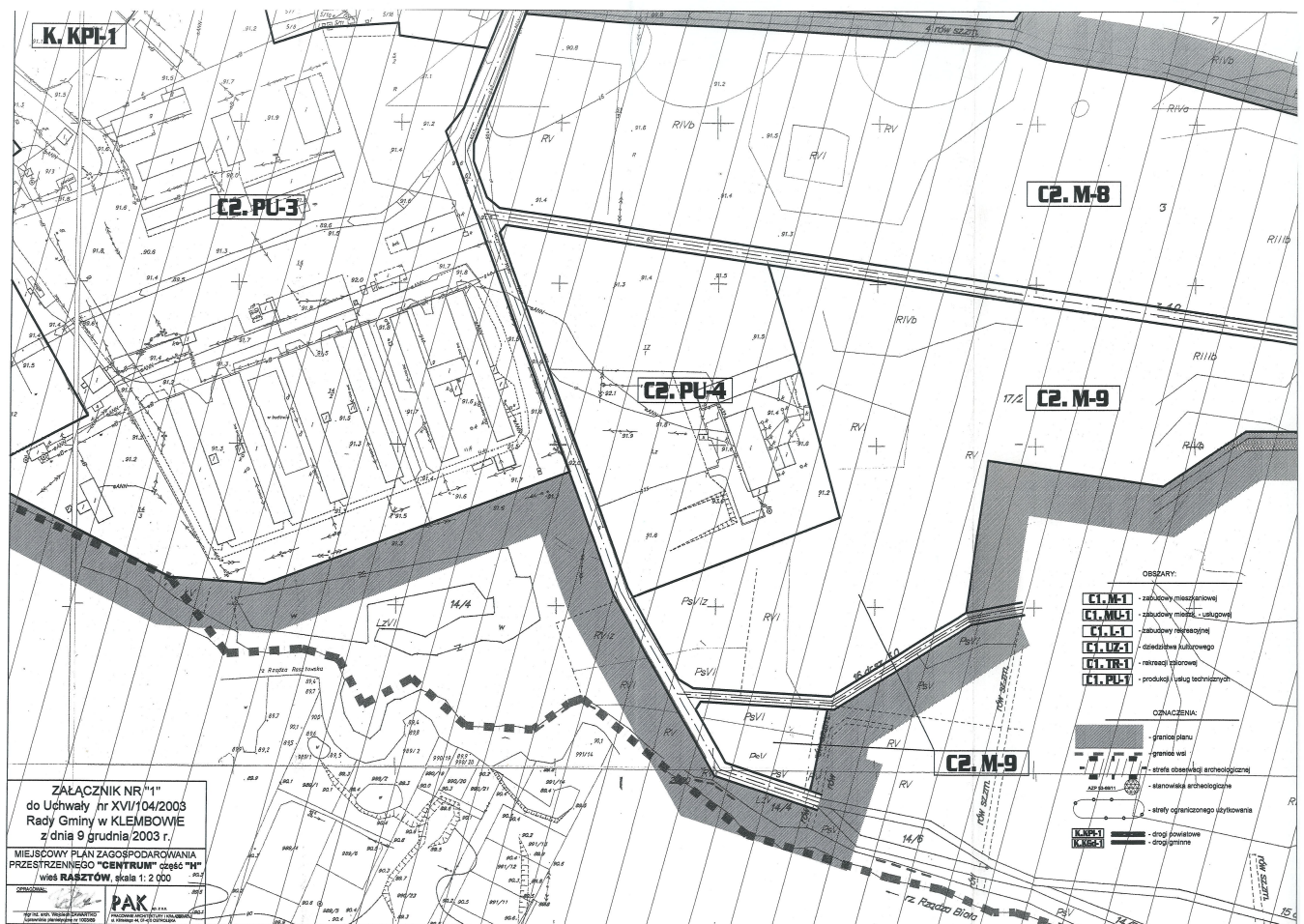
MIEJSCOWY PLAN ZAGOSPODAROWANIA
PRZESTRZENNEGO "CENTRUM" część "E"
wieś RASZCZYŃ, skala 1:2 000

PAK 00.12.03
projektant: mgr inż. Paweł Kuczyński
opracowanie: mgr inż. Paweł Kuczyński

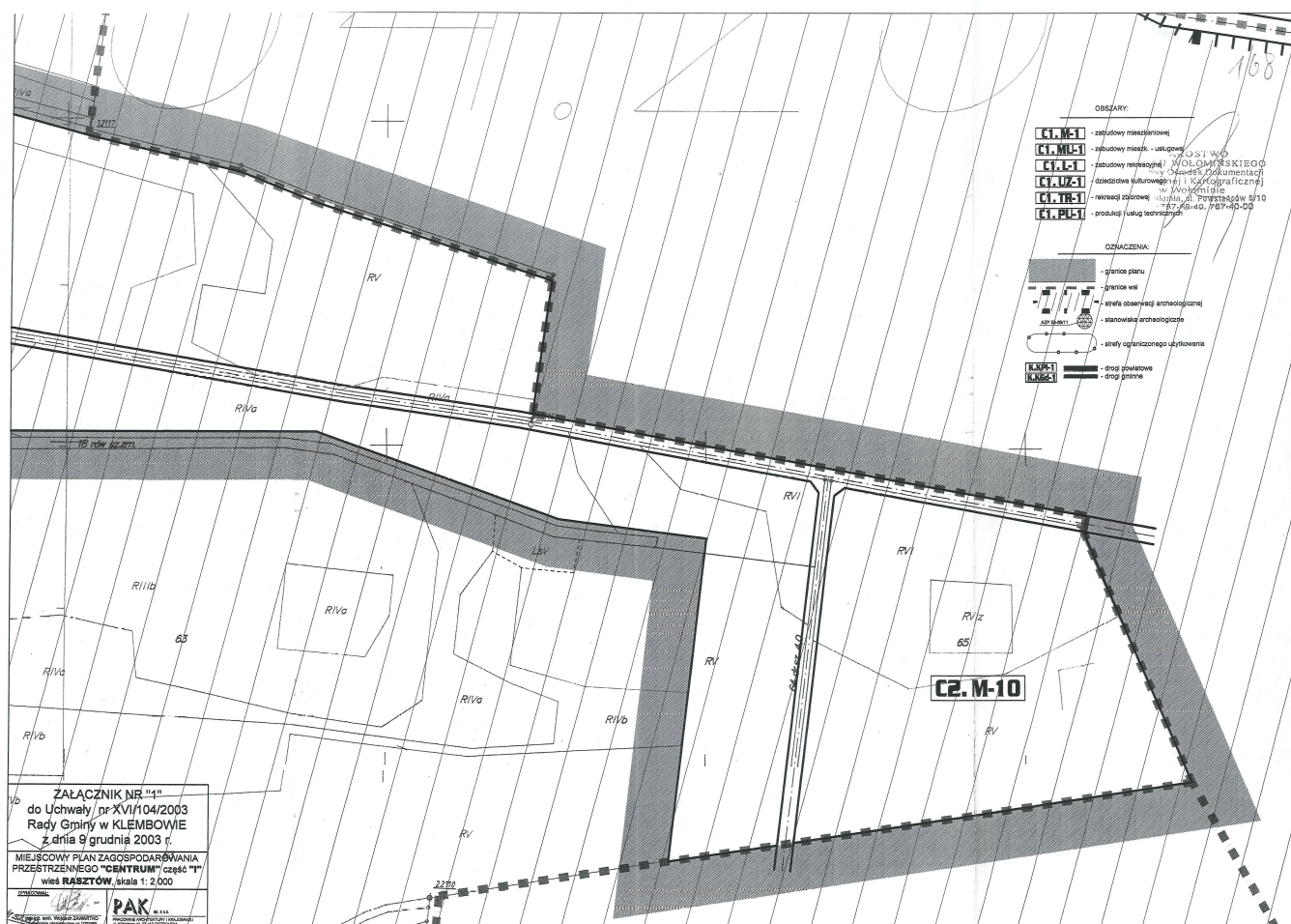








168



OBSZARY:

C1.M-1	- zabudowy mieszkaniowej
C1.MU-1	- zabudowy mieszcz. - usługowej
C1.L-1	- zabudowy rekreacyjnej
C1.U-1	- obiektów kulturowych
C1.TR-1	- rekreacji zbiorowej
C1.PU-1	- produkcji i usług technicznych

OZNACZENIA:

	- granice planu
	- granice wsi
	- strefa obserwacji archeologicznej
	- stanowiska archeologiczne
	- strefy ograniczonego użytkowania
	- drogi powiatowe
	- drogi gminne

C2. RASZTÓW

K. Kk-1

C5. PU-2

K² KPI-3

ZAŁĄCZNIK NR "1"
do Uchwały nr XVI/104/2003
Rady Gminy w KLEMBOWIE
z dnia 9 grudnia 2003 r.

MIEJSKOWY PLAN ZAGOSPODAROWANIA
PRZESTRZENNEGO "CENTRUM" część "J"
wieś RASZTÓW, skala 1: 2 000

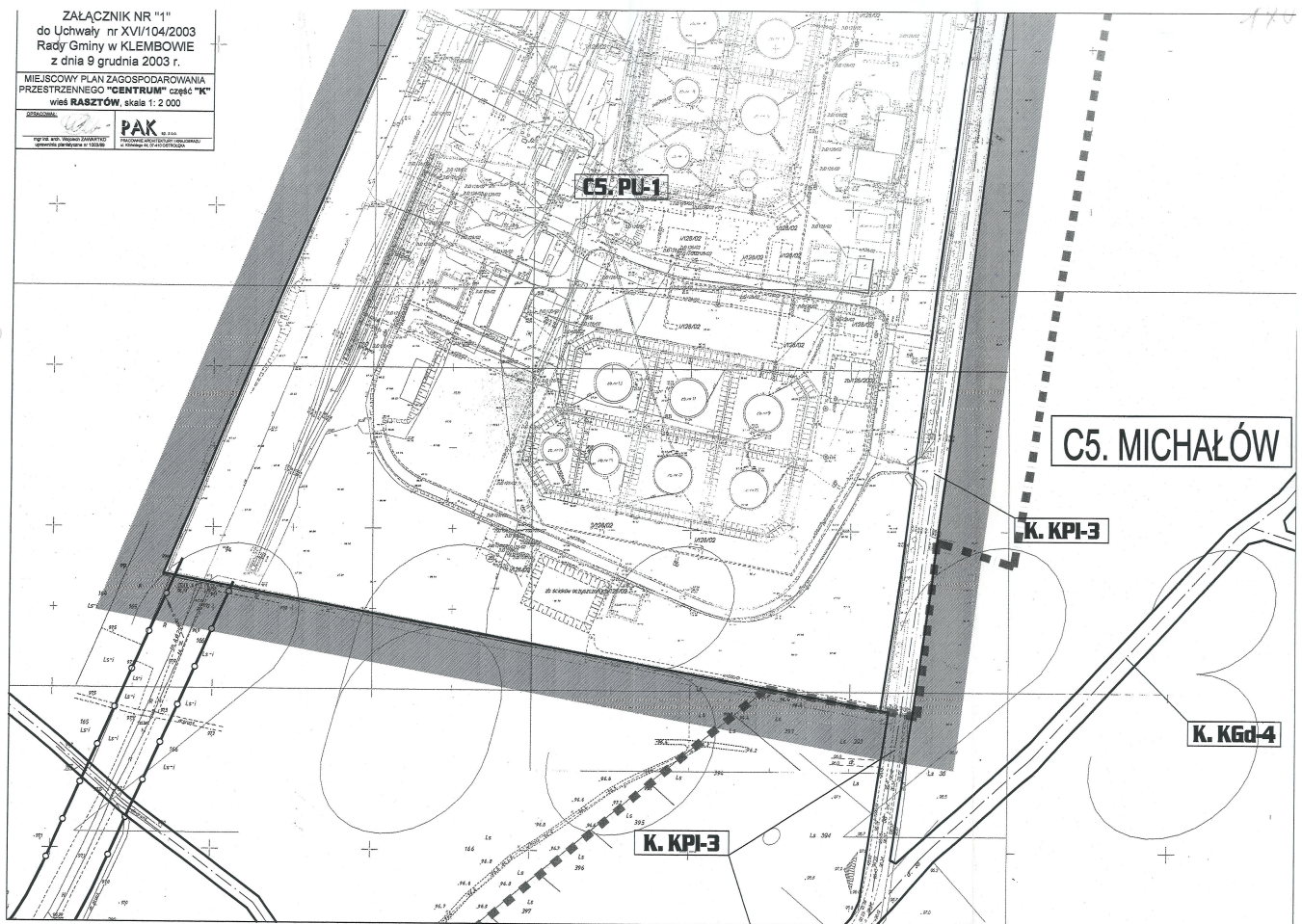
PAK
PROJEKTOWANIE I WYKONANIE
DOKUMENTACJI ARCHITEKTURALNEJ I INŻYNIERSKIEJ

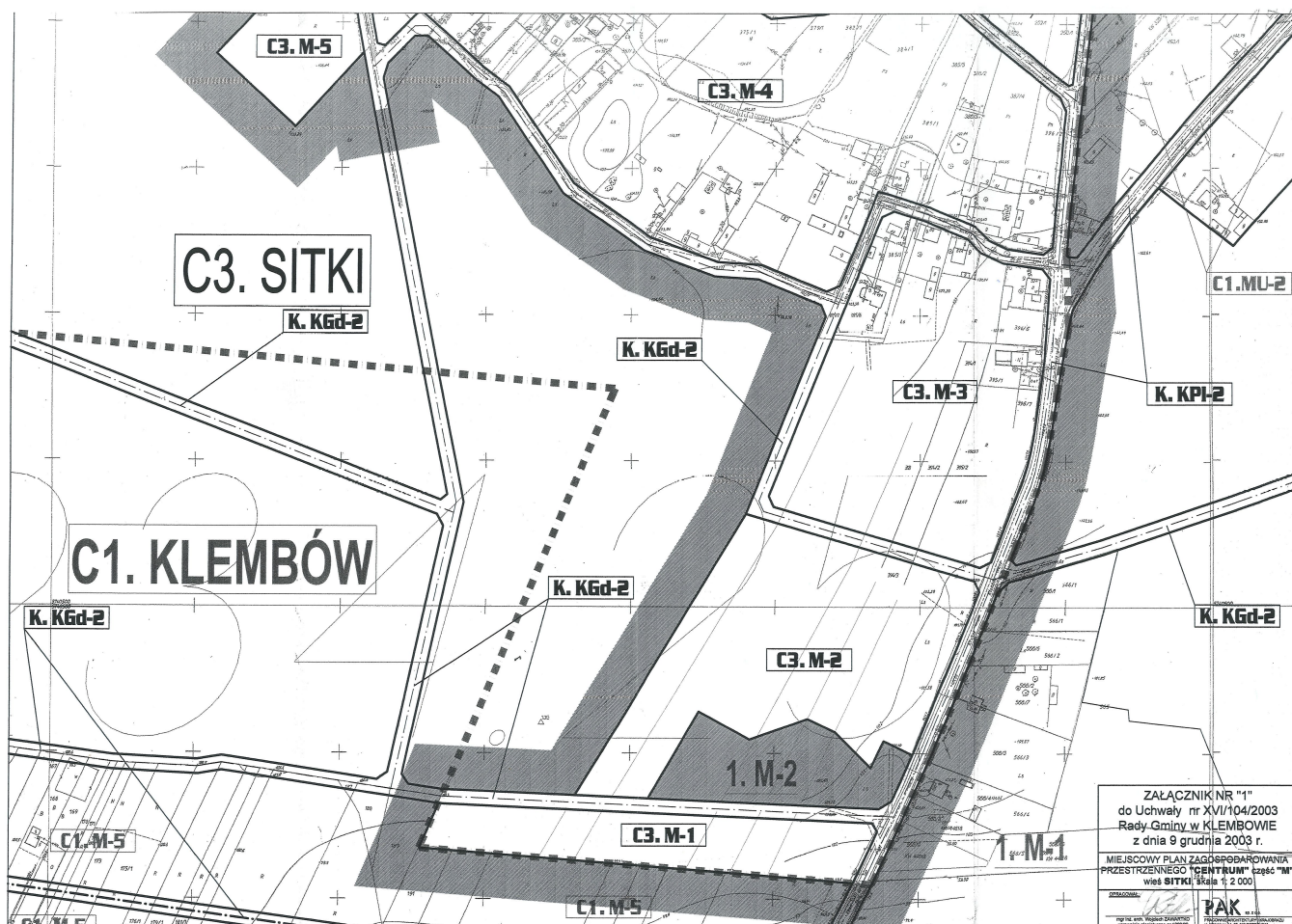
ZAŁĄCZNIK NR "1"
do Uchwały nr XVI/104/2003
Rady Gminy w KLEMBOWIE
z dnia 9 grudnia 2003 r.

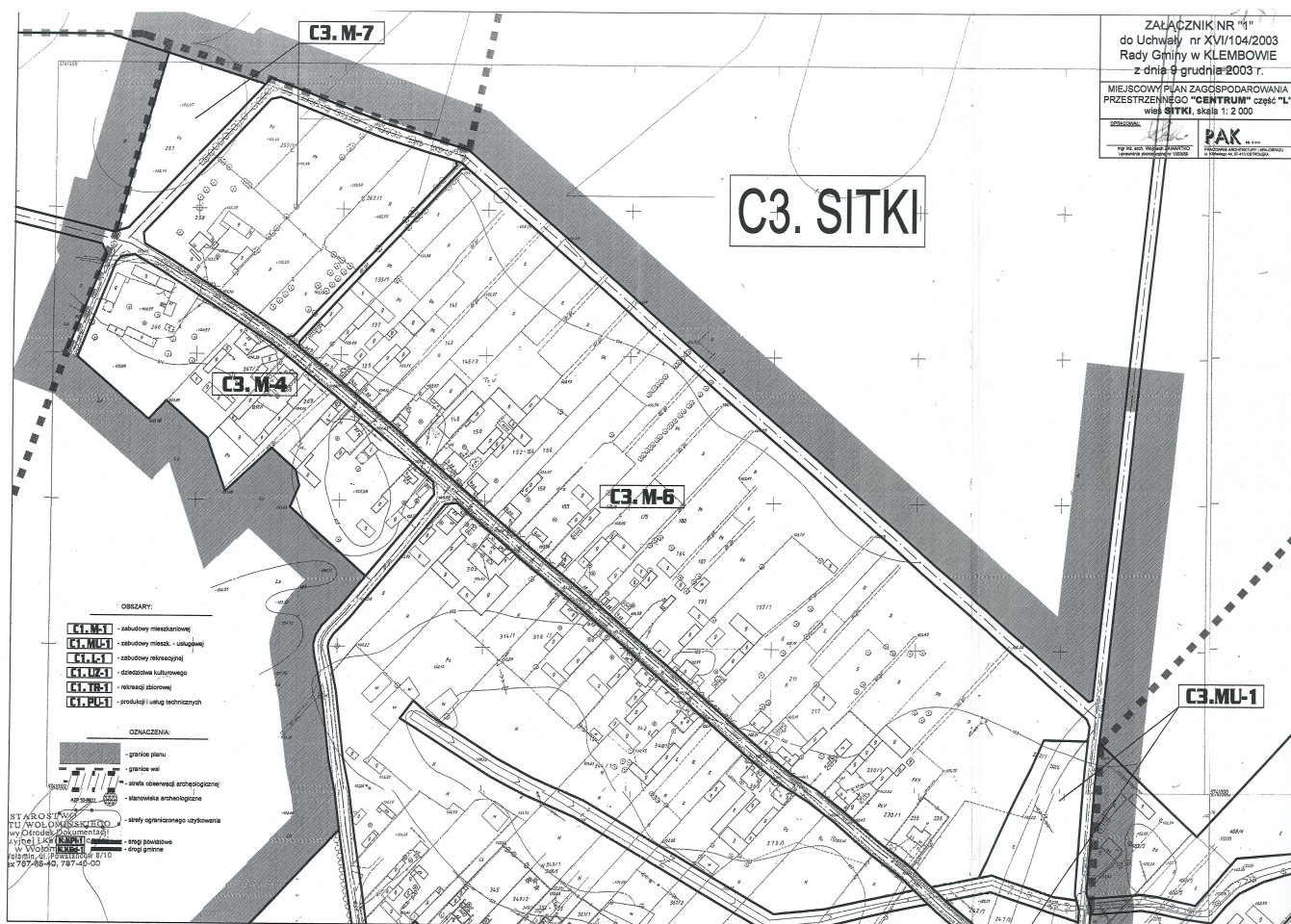
MIEJSCOWY PLAN ZAGOSPODAROWANIA
PRZESTRZENNEGO "CENTRUM" część "K"
wieś RASZTÓW, skala 1:2 000

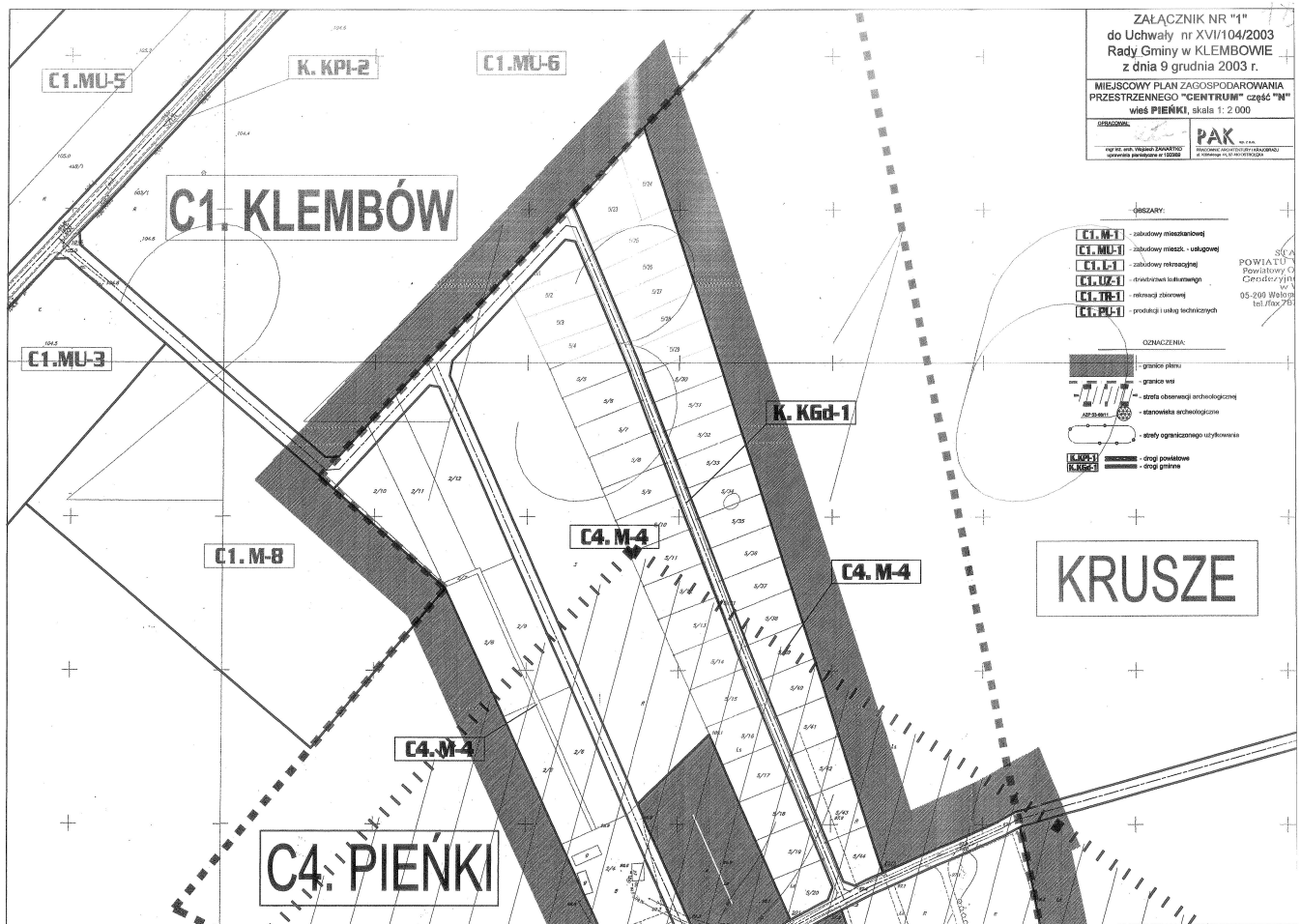
PAK

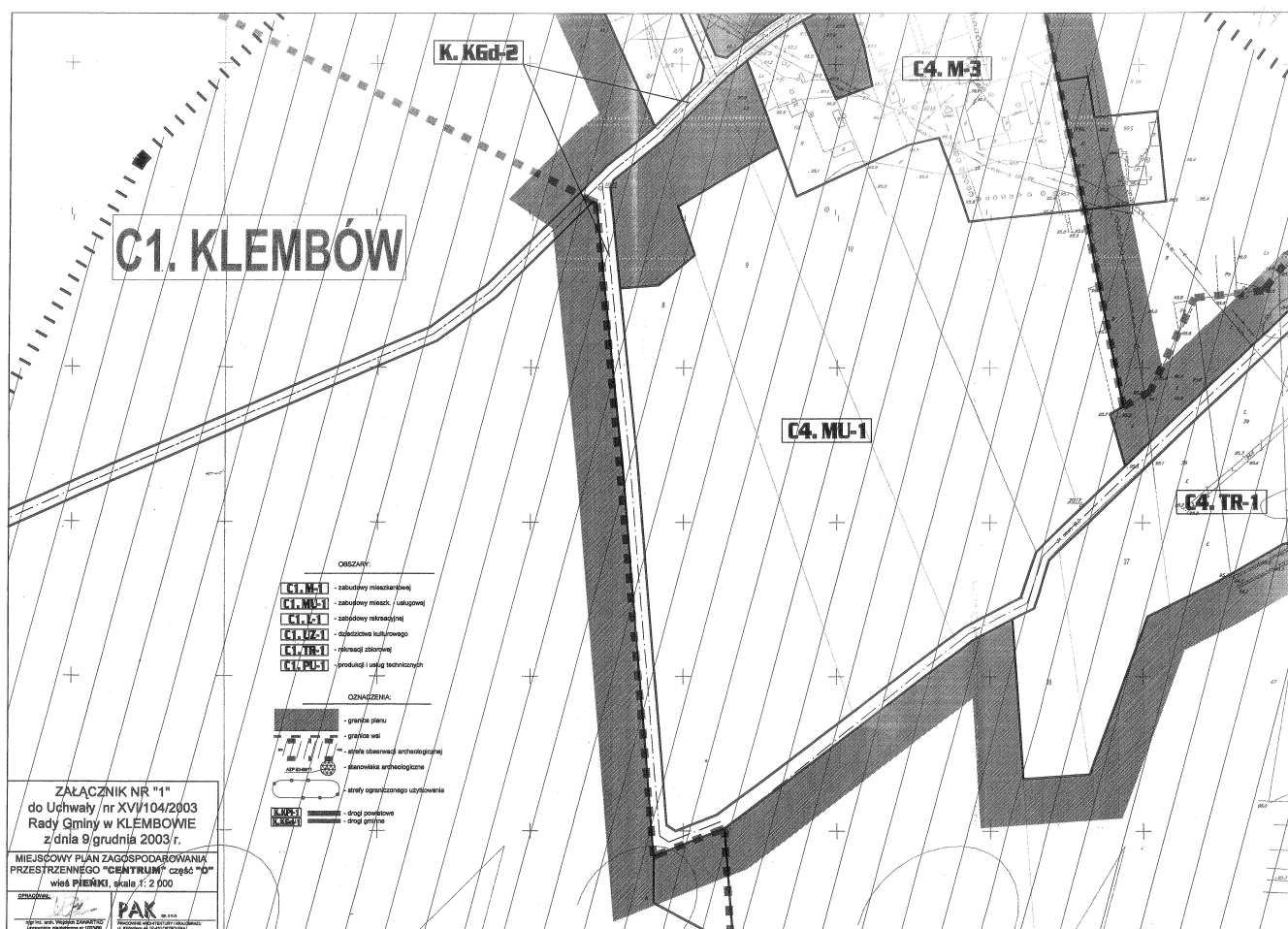
mgr inż. WITOLD KOWALCZAK
projektant i wykonawca
ul. Kłobucka 10, 25-100 Kłobuck
tel. 22 741 11 11, fax 22 741 11 12
e-mail: w.kowalczak@poczta.onet.pl











ZAŁĄCZNIK NR "1"
do Uchwały nr XVI/104/2003
Rady Gminy w KLEMBOWIE
z dnia 9 grudnia 2003 r.

MIEJSKOWY PLAN ZAGOSPODAROWANIA
PRZESTRZENNEGO "CENTRUM" część "P"
wieś PIENKI, skala 1:2.000

OPRACOWAŁ: *[signature]* **PAK** sp. z o.o.
mgr inż. arch. *[signature]* projektant
mgr inż. *[signature]* projektant

