


ZAŁĄCZNIK NR "1"
do Uchwały nr XIV/80/2003
Rady Gminy KLEMBÓW
z dnia 12 listopada 2003 r.

**MIEJSCOWY PLAN ZAGOSPODAROWANIA
PRZESTRZENNEGO PERN "PRZYJAŹŃ"
GMINA KLEMBÓW - SCHEMAT CZĘŚCI**


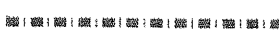





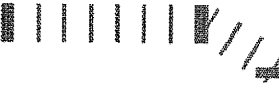

OPRACOWAŁ: 
mgr inż. arch. Wojciech ZAWARTKO
uprawnienia planistyczne nr 1003/89

PAK sp. z o.o.
PRACOWNIE ARCHITEKTURY I KRAJOBRAZU
ul. Kibickiego 44, 07-410 OSTROŁĘKA

STARY KRASZEW


TR


LEGENDA:

-  - granice planu
-  - granice wsi
-  - drogi
-  - rurociąg istniejący
-  - rurociąg projektowany
-  - strefa bezpieczeństwa rurociągu
-  - stacja zasuw
-  - strefa obserwacji archeologicznej
-  - strefa ochronna cmentarza

ZAŁĄCZNIK NR "1"
do Uchwały nr XIV/80/2003
Rady Gminy KLEMBÓW
z dnia 12 listopada 2003 r.

MIEJSCOWY PLAN ZAGOSPODAROWANIA
PRZESTRZENNEGO PERN "PRZYJAŹŃ"
GMINA KLEMBÓW część "A" skala 1:2 000

OPRACOWAŁ: 

PAK 
mgr inż. arch. Wojciech ZAWARTKO
uprawniony do projektowania nr 1005/99

PRACOWNIE ARCHITEKTURY I KRAJOBRAZU
ul. Kralupka 44, 07-410 OS. PROLEGA

SZ

RASZTÓW

STARY KRASZEW

LEGENDA:



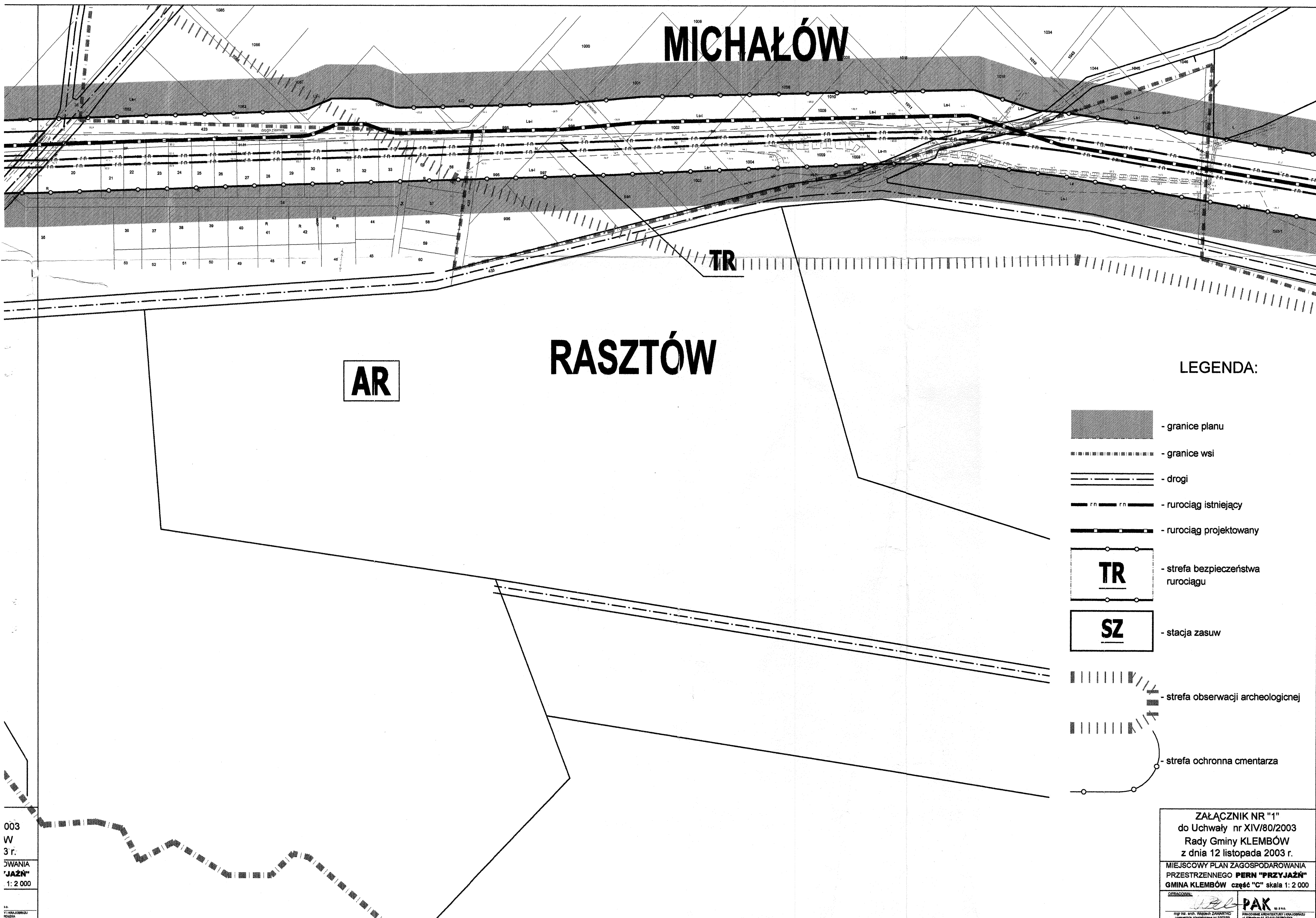
003
W
3 r.
D'WANIA
"JAŻŃ"
1: 2 000

2.0,
 Y I KRAJOBRAZU

ZAŁĄCZNIK NR "1"
do Uchwały nr XIV/80/2003
Rady Gminy KLEMBÓW
z dnia 12 listopada 2003 r.

MIĘSCOWY PLAN ZAGOSPODAROWANIA
PRZESTRZENNEGO **PERN "PRZYJAŹN"**
GMINA KLEMBÓW część "B" skala 1 : 2 000

OPRACOWAŁ: WHL PAK sp. z o.o.
 mgr inż. arch. Włodzisław ZAWARTKO
 BRŁOWSKIE AGENCTWA IRY I KRAJ OBRAZI



MICHAŁÓW

TR

RASZTÓW


AR

LEGENDA:

- granice planu
- granice wsi
- drogi
- rurociąg istniejący
- rurociąg projektowany
- strefa bezpieczeństwa rurociągu
- stacja zasuw
- strefa obserwacji archeologicznej
- strefa ochronna cmentarza

003
W
3 r.
OWANIA
"JAŻŃ"
1: 2 000

ZAŁĄCZNIK NR "1"
do Uchwały nr XIV/80/2003
Rady Gminy KLEMBÓW
z dnia 12 listopada 2003 r.
MIEJSCOWY PLAN ZAGOSPODAROWANIA
PRZESTRZENNEGO PERN "PRZYJAŻŃ"
GMINA KLEMBÓW część "C" skala 1: 2 000


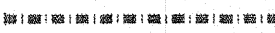







OPRACOWAŁ:  PAK sp. z o.o.
mgr inż. arch. Wojciech ZAWARTKO
uprawnienia planistyczne nr 1003/89

PRACOWNIE ARCHITEKTURY I KRAJOBRAZU
ul. Kłobucka 44, 61-410 OSTRÓLEGA

MICHAŁÓW TR

RASZTÓW


LEGENDA

-  - granice planu
-  - granice wsi
-  - drogi
-  - rurociąg istniejący
-  - rurociąg projektowany
-  - strefa bezpieczeństwa rurociagu
-  - stacja zasuw
-  - strefa obserwacji archeologicznej
-  - strefa ochronna cmentarza

AR

ZAŁĄCZNIK NR "1"
do Uchwały nr XIV/80/2003
Rady Gminy KLEMBÓW
z dnia 12 listopada 2003 r.

MIEJSCOWY PLAN ZAGOSPODAROWANIA
PRZESTRZENNEGO PERN "PRZYJAŹN"
GMINA KLEMBÓW część "D" skala 1:2 000

OPRACOWAŁ

mgr inż. arch. Wojciech ZAWARTKO
uprawnienia planistyczne nr 100389

PAK sp. z o.o.
PRACOWNIE ARCHITEKTURY I KRAJOBRAZU
ul. Kołłątaja 44, 07-410 Olsztyn

003
W
3 r.
ZWANIA
"JAŻN"
1:2 000

MICHAŁÓW

TR

LEGENDA:

AR

KLEMBÓW

- granice planu
- granice wsi
- drogi
- rurociąg istniejący
- rurociąg projektowany
- TR** - strefa bezpieczeństwa rurociągu
- SZ** - stacja zasuw
- strefa obserwacji archeologicznej
- strefa ochronna cmentarza

ZAŁĄCZNIK NR "1"
do Uchwały nr XIV/80/2003
Rady Gminy KLEMBÓW
z dnia 12 listopada 2003 r.
MIEJSCOWY PLAN ZAGOSPODAROWANIA
PRZESTRZENNEGO PERN "PRZYJAŹŃ"
GMINA KLEMBÓW część "E" skala 1:2 000
OPRACOWAŁ
mgr inż. arch. Wiesław ZAWARTKO
uprawnienia planistyczne nr 100359
PAK sp. z o.o.
PRACOWNIE ARCHITECTURY I KRAJOBRAZU
ul. Kłobucka 44, 97-410 GOSZCZÓW

LEGENDA:

- granice planu
- granice wsi
- drogi
- rurociąg istniejący
- rurociąg projektowany
- TR** - strefa bezpieczeństwa rurociagu
- SZ** - stacja zasuw
- strefa obserwacji archeologicznej
- strefa ochronna cmentarza

KLEMBÓW


TR

1. M-2

AR

ZAŁĄCZNIK NR "1"
do Uchwały nr XIV/80/2003
Rady Gminy KLEMBÓW
z dnia 12 listopada 2003 r.

MIEJSCOWY PLAN ZAGOSPODAROWANIA
PRZESTRZENNEGO PERN "PRZYJAŹN"
GMINA KLEMBÓW część "F" skala 1:2 000

OPRACOWAŁ: 
mgr inż. arch. Wojciech ZAWARTKO
uprawnienie planistyczne nr 1003/89

PAK 10.2.0.0.
PRACOWNIE ARCHITEKTURY I KONSULTINGU
ul. Rybnicka 44, 01-416 OLSZCZYŃSKA

003
W
3 r.
OWNIA
"JAŹN"
1:2 000

- granice planu
- granice wsi
- drogi
- rurociąg istniejący
- rurociąg projektowany
- strefa bezpieczeństwa rurociągu
- stacja zasuw
- strefa obserwacji archeologicznej
- strefa ochronna cmentarza

AR

TR

1. M-1

003
W
3 r.
DWANIA
"JAŻŃ"
1: 2 000

ZAŁĄCZNIK NR "1"
do Uchwały nr XIV/80/2003
Rady Gminy KLEMBÓW
z dnia 12 listopada 2003 r.

**MIEJSCOWY PLAN ZAGOSPODAROWANIA
PRZESTRZENNEGO **PIERN "PRZYJAŹN"**
GMINA KLEMBÓW część "G" skala 1: 2 000**

PAK sp. z o.o.
PRACOWNIE ARCHITEKTURY I KRAJOBRAZU
ul. Kłobucka 44, 02-410 OŚCIEŻKA

LEGENDA:

- granice planu
- granice wsi
- drogi
- rurociąg istniejący
- rurociąg projektowany
- TR** - strefa bezpieczeństwa rurociągu
- SZ** - stacja zasuw
- strefa obserwacji archeologicznej
- strefa ochronna cmentarza

PIENKI

KLEMBÓW

AR

AR

TR

AR

003
W.
3 r.
ZWANIA
"JAŻŃ"
1:2 000

ZAŁĄCZNIK NR "1"
do Uchwały nr XIV/80/2003
Rady Gminy KLEMBÓW
z dnia 12 listopada 2003 r.
MIEJSCOWY PLAN ZAGOSPODAROWANIA
PRZESTRZENNEGO PERN "PRZYJAŃ"
GMINA KLEMBÓW część "H" skala 1:2 000

OPRACOWAŁ: 
mgr inż. arch. Wojciech ZAWARTKO
uprawnienie planistyczne nr 1002/89

PAK sp. z o.o.
PRACOWNIE ARCHITECTURY I KRAJOBRAZU
ul. Kłobucka 44, 07-410 OSTROLEKA

icnej

TR


LEGENDA:



- granice planu




- granice wsi




- drogi



- rurociąg istniejący



- rurociąg projektowany



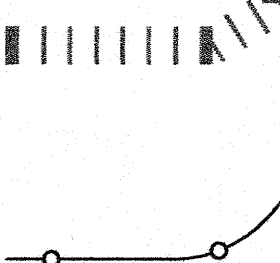
- strefa bezpieczeństwa
rurociagu



- stacja zasuw



- strefa obserwacji archeologicznej



- strefa ochronna cmentarza

003

W
3 r.

OWANIA
"JAŻŃ"
1: 2 000

d.o.
Y I KRAJOBRAZU
ROZBKA

ZAŁĄCZNIK NR "1"
do Uchwały nr XIV/80/2003
Rady Gminy KLEMBÓW
z dnia 12 listopada 2003 r.

MIEJSCOWY PLAN ZAGOSPODAROWANIA
PRZESTRZENNEGO PERN "PRZYJAŻŃ"
GMINA KLEMBÓW część "J" skala 1: 2 000

OPRACOWAŁ:

mgr inż. arch. Wojciech ZAWARTKO
uprawnienia planistyczne nr 1003/89

PAK

sp. z o.o.
PRACOWNIE ARCHITEKTURY I KRAJOBRAZU
ul. Kłobucka 44, 07-410 OSTROLEKA