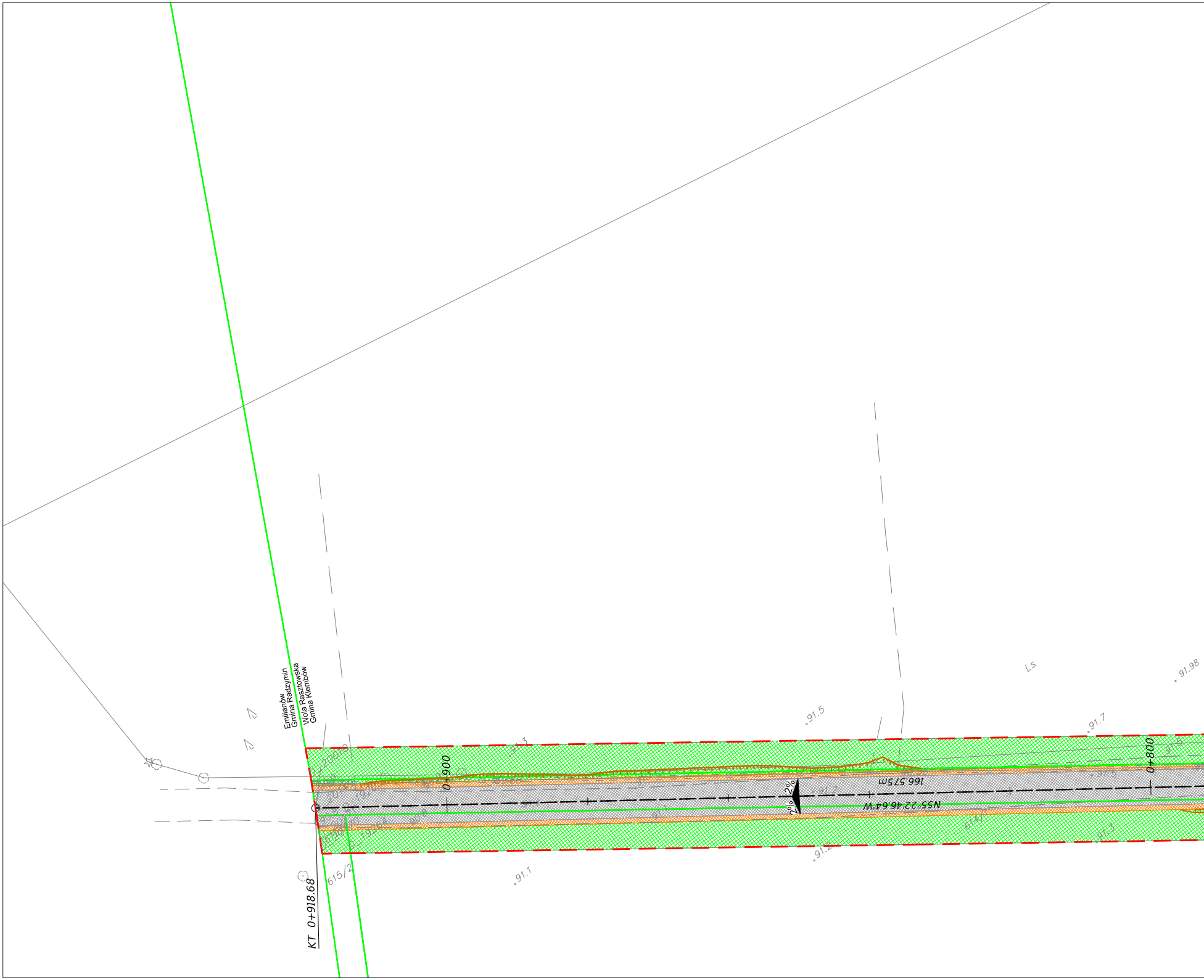
Emilianów
Gmina Radzymin
Wola Rasztowska
Gmina Klembów
KT 0+918.68
615/2
0+900
91.3
91.5
Ls
91.98
91.7
0+800
166.575m
N55°22'46.64"W
2%
2%
614/1
91.3
91.2
91.1

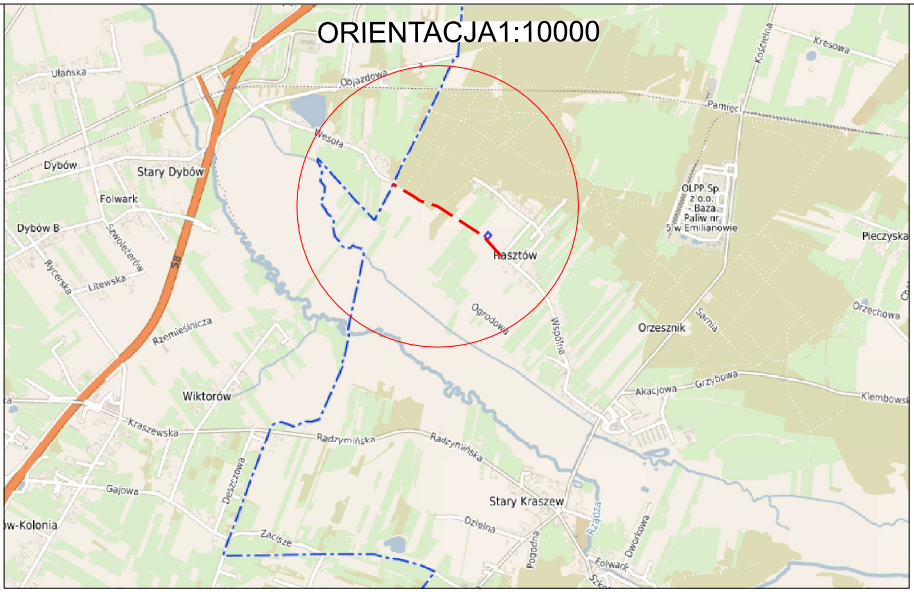

ORIENTACJA1:10000

Ułańska
Objazdowa
Kresowa
Kościelna
Pamięci
Wesoła
Dybów
Stary Dybów
Folwark
Dybów B
Szwoleżerów
Rycerska
Litewska
Rzemieślnicza
OLPP Sp. z o.o. - Baza Paliw nr 5 w Emilianowie
Pieczyska
Rasztów
Ogrodowa
Wspólna
Orzesznik
Sarnia
Orzechowa
Akacjowa
Grzybowa
Klembowska
Wiktorów
Kraszewska
Radzymińska
Radzymińska
Gajowa
Deszczowa
Stary Kraszew
Dzielna
Pogodna
Rządza
Dworkowa
Zacisze
Folwark
w-Kolonia

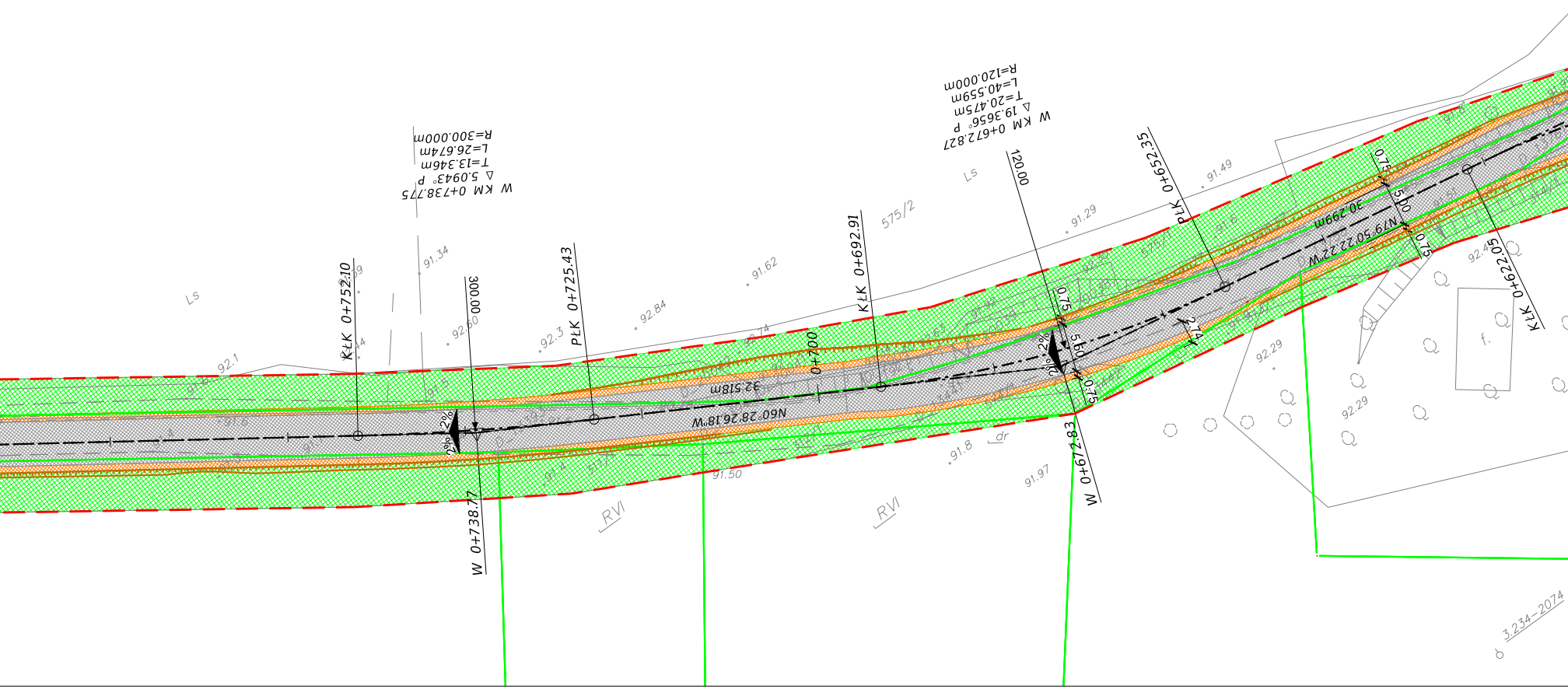

W KM 0+738.775
Δ 5.0943° P
T=13.346m
L=26.674m
R=300.000m
W KM 0+672.827
Δ 19.3656° P
T=20.475m
L=40.559m
R=120.000m
300.00
120.00
KŁK 0+752.10
PŁK 0+725.43
KŁK 0+692.91
PŁK 0+652.35
KŁK 0+622.05
W 0+738.77
W 0+672.83
0+700
32.518m
N60°28'26.18"W
30.299m
N79°50'22.22"W
2%
2%
2%
2%
0.75
5.50
0.75
Ls
Ls
Ls
575/2
RVI
RVI
dr
f.
92.1
91.34
92.60
92.3
92.84
91.62
91.29
91.49
92.29
92.29
91.8
91.97
91.50
3.234-2074

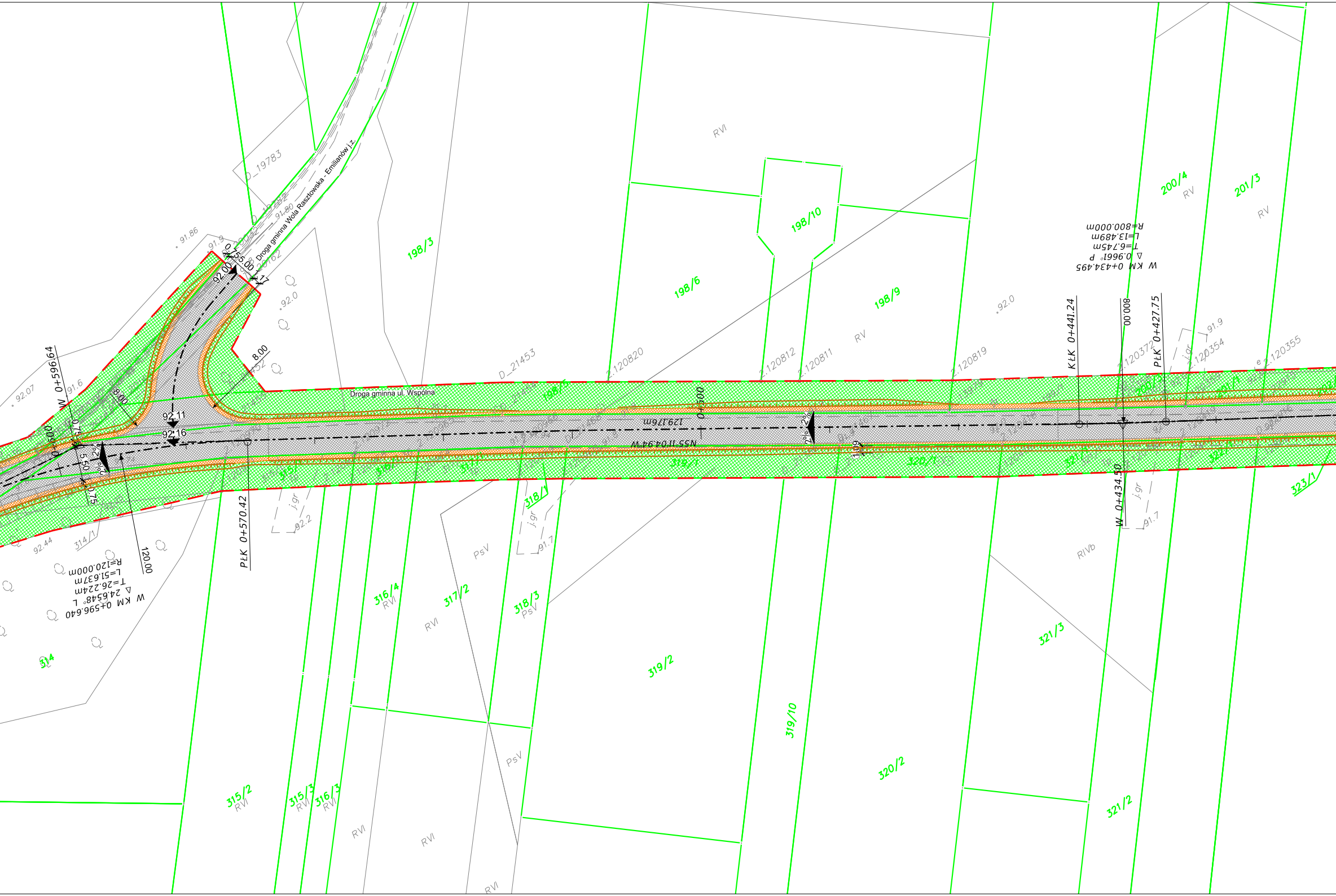
Droga gminna Wola Rasztowska - Emilianów i z.
Droga gminna ul. Wspólna
D_19783
D_21453
198/3
198/6
198/10
198/9
200/4
201/3
RVI
RV
RIVb
PsV
2.120820
2.120812
2.120811
2.120819
2.120372
2.120354
2.120355
92.0
91.9
91.86
91.6
92.07
92.44
92.2
91.7
0.75
5.00
1.17
92.00
8.00
8.00
92.11
92.16
W 0+596.64
0+600
0.75
5.50
0.75
2%
2%
120.00
PŁK 0+570.42
W KM 0+596.640
Δ 24.6548° L
T=26.224m
L=51.637m
R=120.000m
129.17m
N55°11'04.94"W
0+500
2%
2%
1.09
KŁK 0+441.24
800.00
PŁK 0+427.75
W 0+434.50
W KM 0+434.495
Δ 0.9661° P
T=6.745m
L=13.489m
R=800.000m
314
314/1
315/1
315/2
315/3
316/3
316/4
317/2
318/1
318/3
319/1
319/2
319/10
320/1
320/2
321/3
321/2
323/1
j.gr

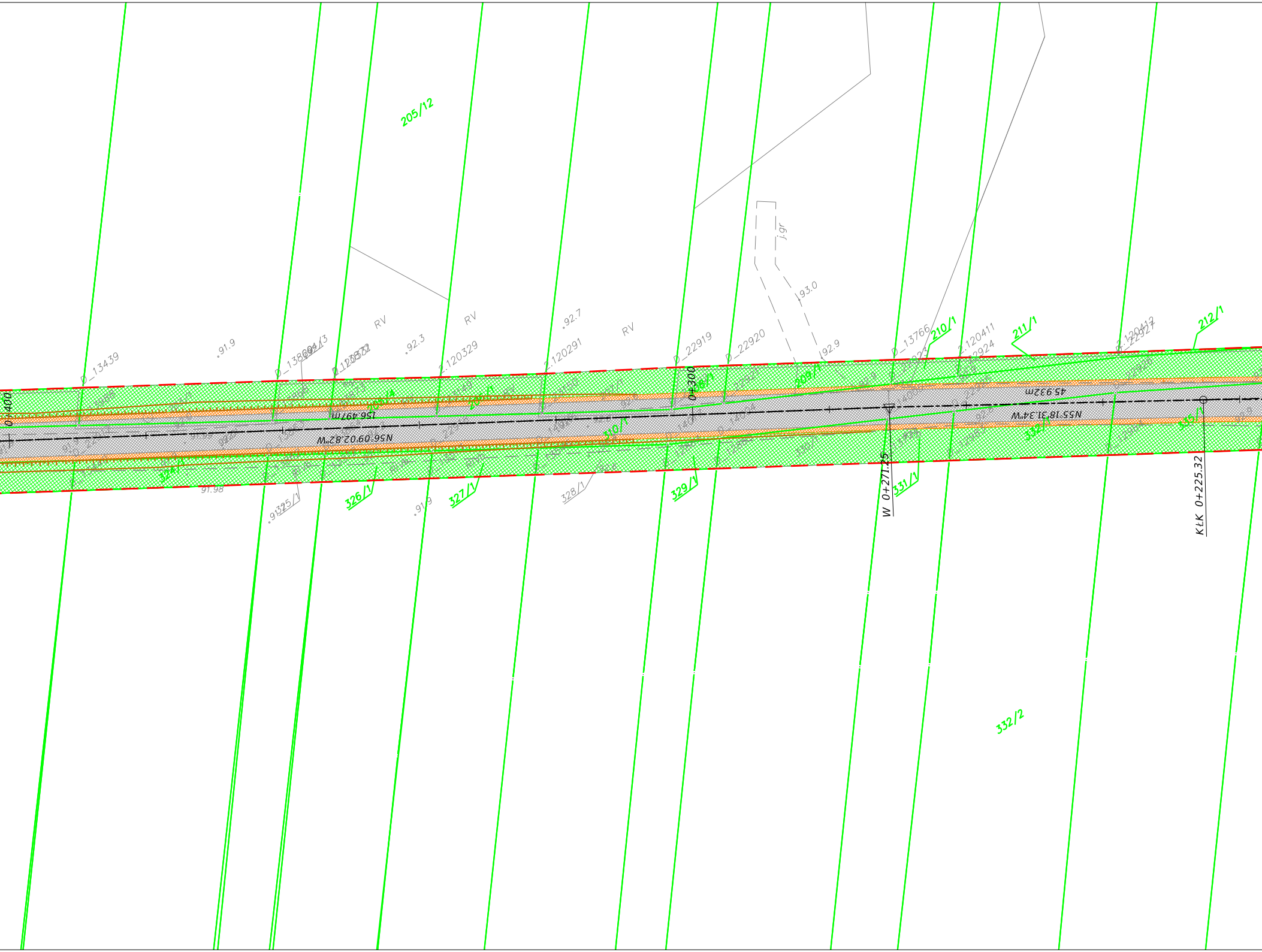
205/12
RV
RV
RV
j.gr
93.0
92.9
92.7
92.3
91.9
91.98
91.9
D_13439
D_22919
D_22920
D_13766
2.120329
2.120291
2.120411
2.120412
210/1
211/1
212/1
0+400
0+300
156.497m
N56°09'02.82"W
45.932m
N55°18'31.34"W
325/1
326/1
327/1
328/1
329/1
331/1
332/2
W 0+271.25
KŁK 0+225.32

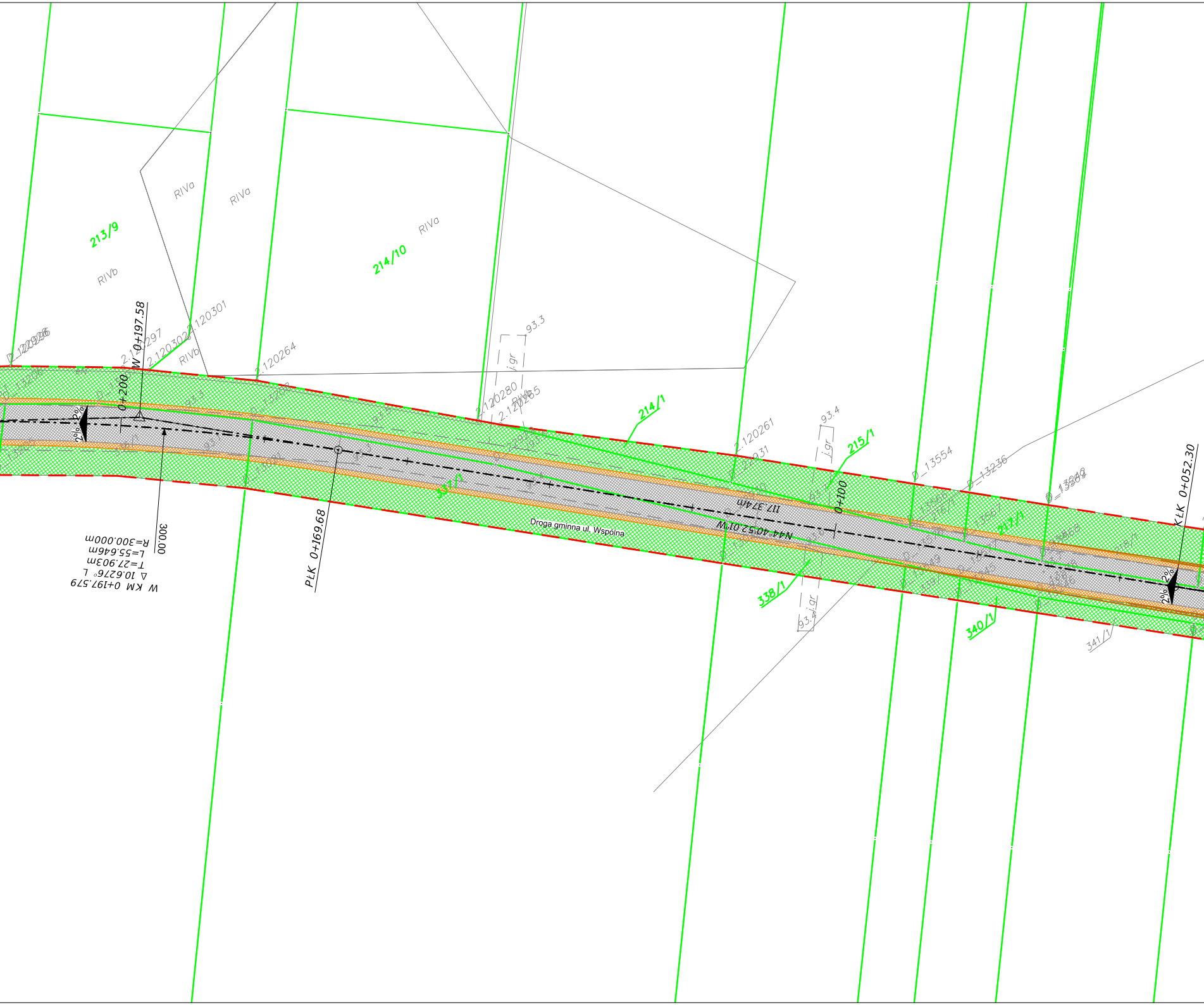
213/9
214/10
RIVa
RIVa
RIVa
RIVb
RIVb
2.120297
2.120302
2.120301
2.120264
2.120280
2.120265
2.120261
93.3
93.4
j.gr
214/1
215/1
217/1
216/1
338/1
339/1
340/1
341/1
D_13554
D_13236
D_13869
0+200
W 0+197.58
PŁK 0+169.68
300.00
W KM 0+197.579
Δ 10.6276° L
T=27.903m
L=55.646m
R=300.000m
Droga gminna ul. Wspólna
117.374m
N44°40'52.01"W
0+100
KŁK 0+052.30
2%
2%

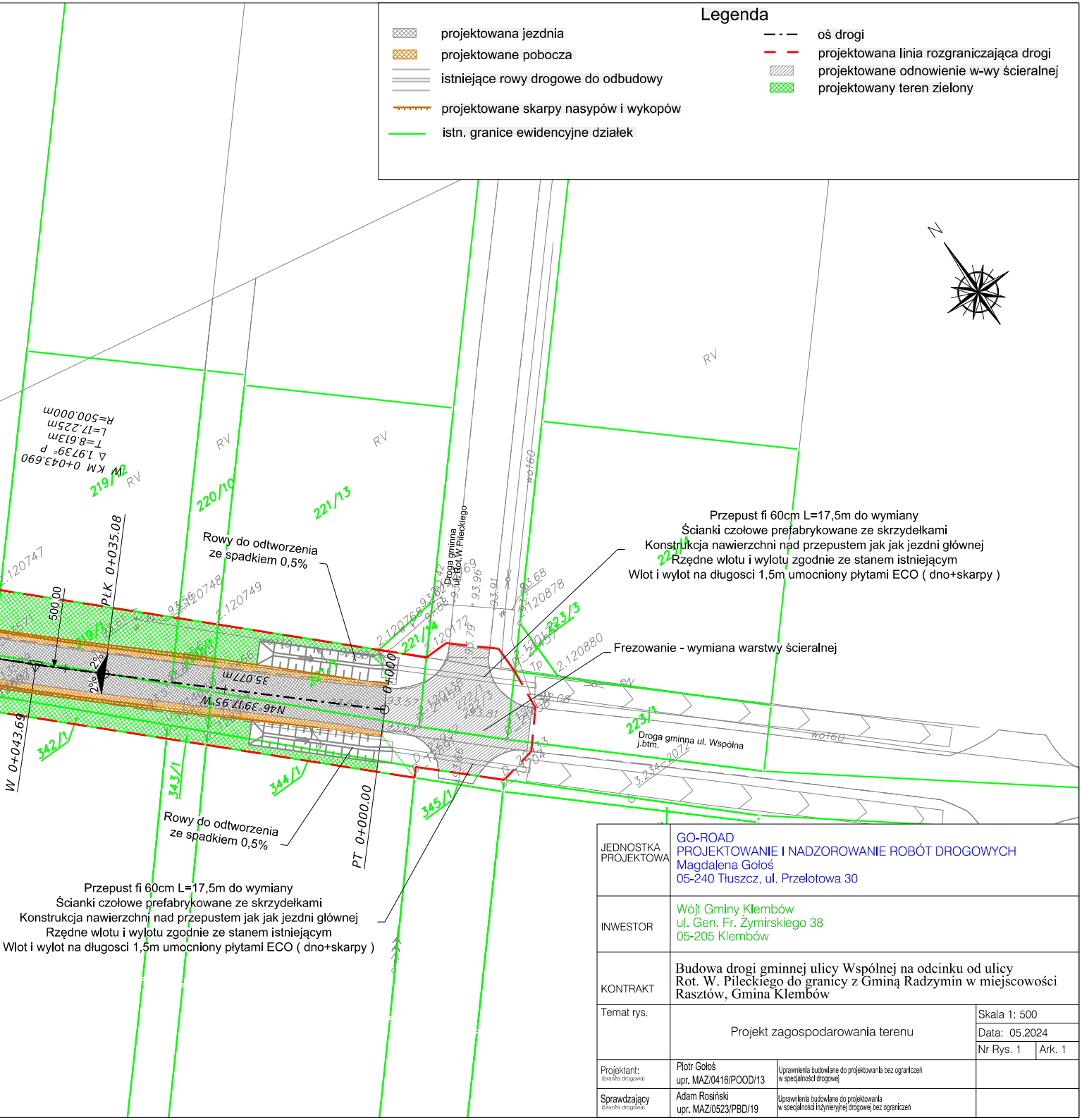
N
RV
RV
RV
RV
RV
W KM 0+043.690
Δ 1.97̇39° P
T=8.613m
L=17.225m
R=500.000m
219/12
220/10
221/13
221/14
221/1
223/3
223/4
223/1
222/1
222/3
342/1
343/1
344/1
345/1
PŁK 0+035.08
W 0+043.69
PT 0+000.00
0+000
500.00
2%
2%
35.077m
N46°39'17.95"W
2.120747
2.120748
2.120749
2.120768
2.120172
2.120878
2.120880
93.56
93.42
93.96
93.91
93.68
93.79
93.57
93.64
93.81
93.33
93.08
Droga gminna
ul. Rot.W.Pileckiego
wo160
Tp
eN
Droga gminna ul. Wspólna
j.btm.
3.234_2022

Przepust fi 60cm L=17,5m do wymiany
Ścianki czołowe prefabrykowane ze skrzydełkami
Konstrukcja nawierzchni nad przepustem jak jak jezdni głównej
Rzędne wlotu i wylotu zgodnie ze stanem istniejącym
Wlot i wylot na długosci 1,5m umocniony płytami ECO (dno+skarpy)

Frezowanie - wymiana warstwy ścieralnej

Rowy do odtworzenia
ze spadkiem 0,5%

Rowy do odtworzenia
ze spadkiem 0,5%

Przepust fi 60cm L=17,5m do wymiany
Ścianki czołowe prefabrykowane ze skrzydełkami
Konstrukcja nawierzchni nad przepustem jak jak jezdni głównej
Rzędne wlotu i wylotu zgodnie ze stanem istniejącym
Wlot i wylot na długosci 1,5m umocniony płytami ECO (dno+skarpy)

Legenda

▨	projektowana jezdnia
▨	projektowane pobocza
═	istniejące rowy drogowe do odbudowy
┬┬┬	projektowane skarpy nasypów i wykopów
—	istn. granice ewidencyjne działek
—·—	oś drogi
– –	projektowana linia rozgraniczająca drogi
▨	projektowane odnowienie w-wy ścieralnej
🟩	projektowany teren zielony

JEDNOSTKA PROJEKTOWA	GO-ROAD PROJEKTOWANIE I NADZOROWANIE ROBÓT DROGOWYCH Magdalena Gołoś 05-240 Tłuszcz, ul. Przelotowa 30		
INWESTOR	Wójt Gminy Klembów ul. Gen. Fr. Żymirskiego 38 05-205 Klembów		
KONTRAKT	Budowa drogi gminnej ulicy Wspólnej na odcinku od ulicy Rot. W. Pileckiego do granicy z Gminą Radzymin w miejscowości Rasztów, Gmina Klembów		
Temat rys.	Projekt zagospodarowania terenu		Skala 1: 500 Data: 05.2024 Nr Rys. 1 Ark. 1
Projektant: (branża drogowa)	Piotr Gołoś upr. MAZ/0416/POOD/13	Uprawnienia budowlane do projektowania bez ograniczeń w specjalności drogowej	
Sprawdzający (branża drogowa)	Adam Rosiński upr. MAZ/0523/PBD/19	Uprawnienia budowlane do projektowania w specjalności inżynieryjnej drogowej bez ograniczeń	