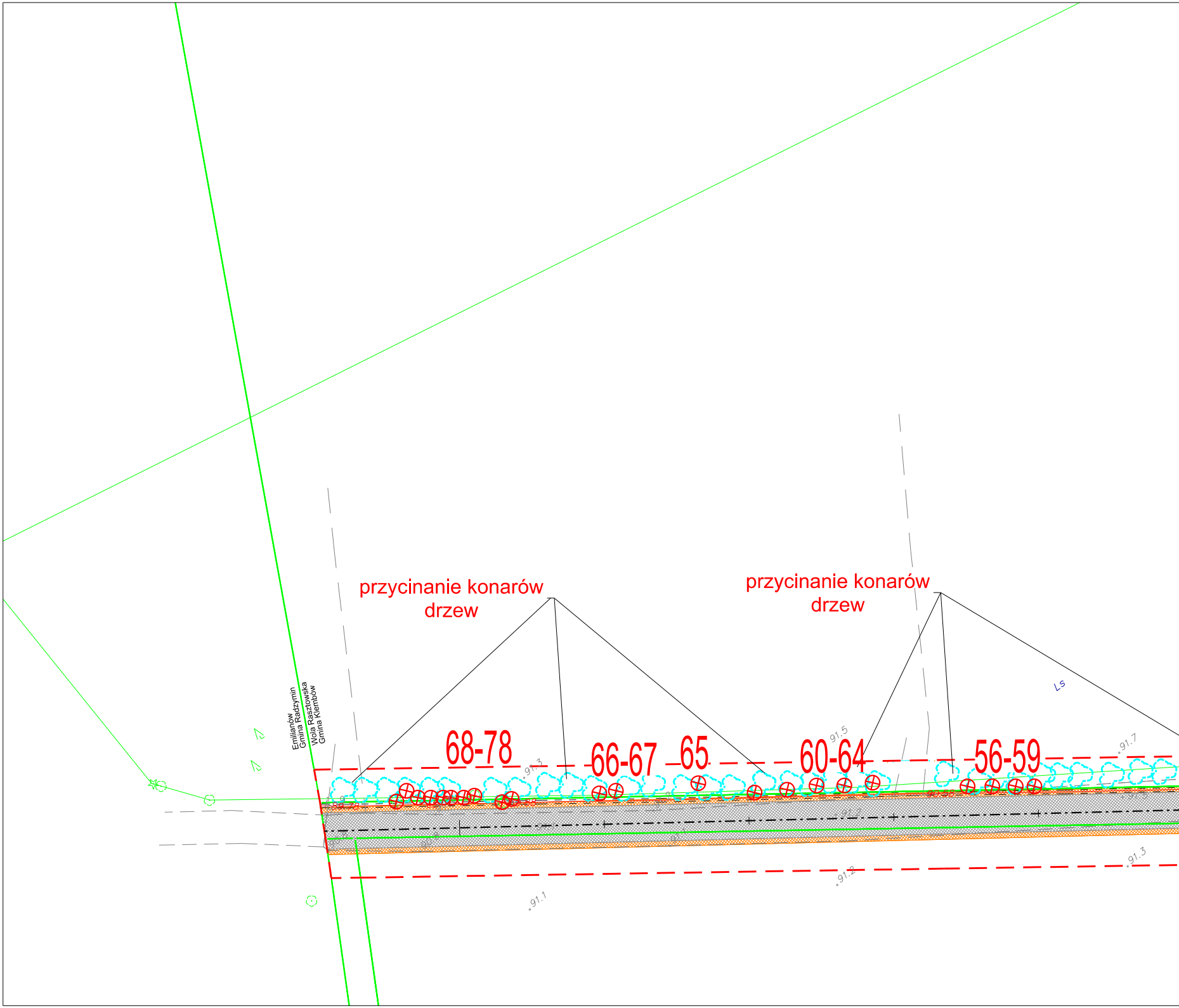
przycinanie konarów drzew
przycinanie konarów drzew
68-78
66-67
65
60-64
56-59
Emilianów
Gmina Radzymin
Wola Rasztowska
Gmina Klembów
Ls
91.5
91.3
91.7
91.1
91.2
91.3

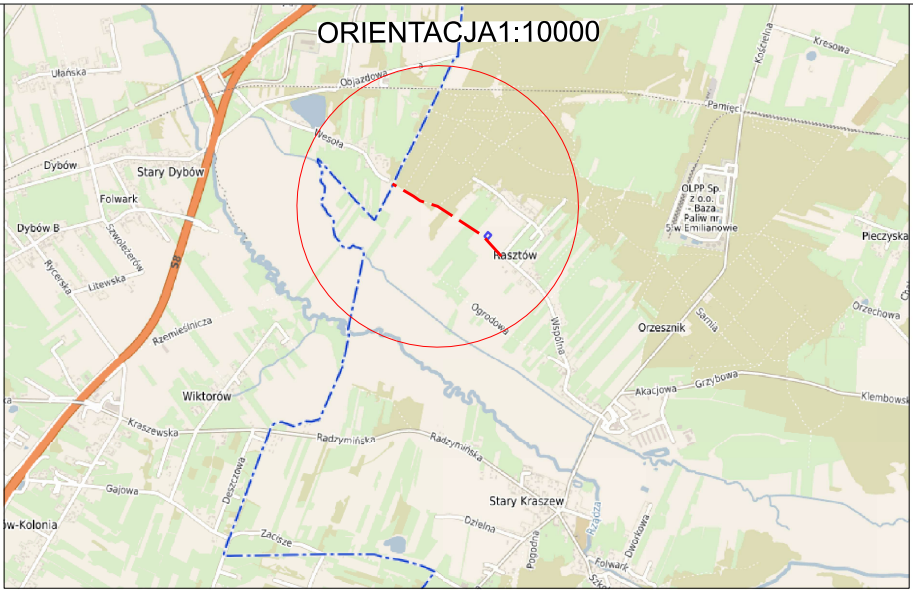
ORIENTACJA1:10000
Ułańska
Objazdowa
Pamięci
Kościelna
Kresowa
Dybów
Stary Dybów
Folwark
Wesoła
Dybów B
Szwoleżerów
Rycerska
Litewska
S8
OLPP Sp. z o.o. - Baza Paliw nr 5 w Emilianowie
Pieczyska
Rasztów
Ogrodowa
Wspólna
Orzesznik
Sarnia
Orzechowa
Rzemieślnicza
Wiktorów
Akacjowa
Grzybowa
Klembowska
Kraszewska
Radzymińska
Radzymińska
Stary Kraszew
Gajowa
Deszczowa
Działna
Zacisze
Pogodna
Rzeczna
Dworkowa
Folwark
Szkolna
-Kolonia

Dąb
pr

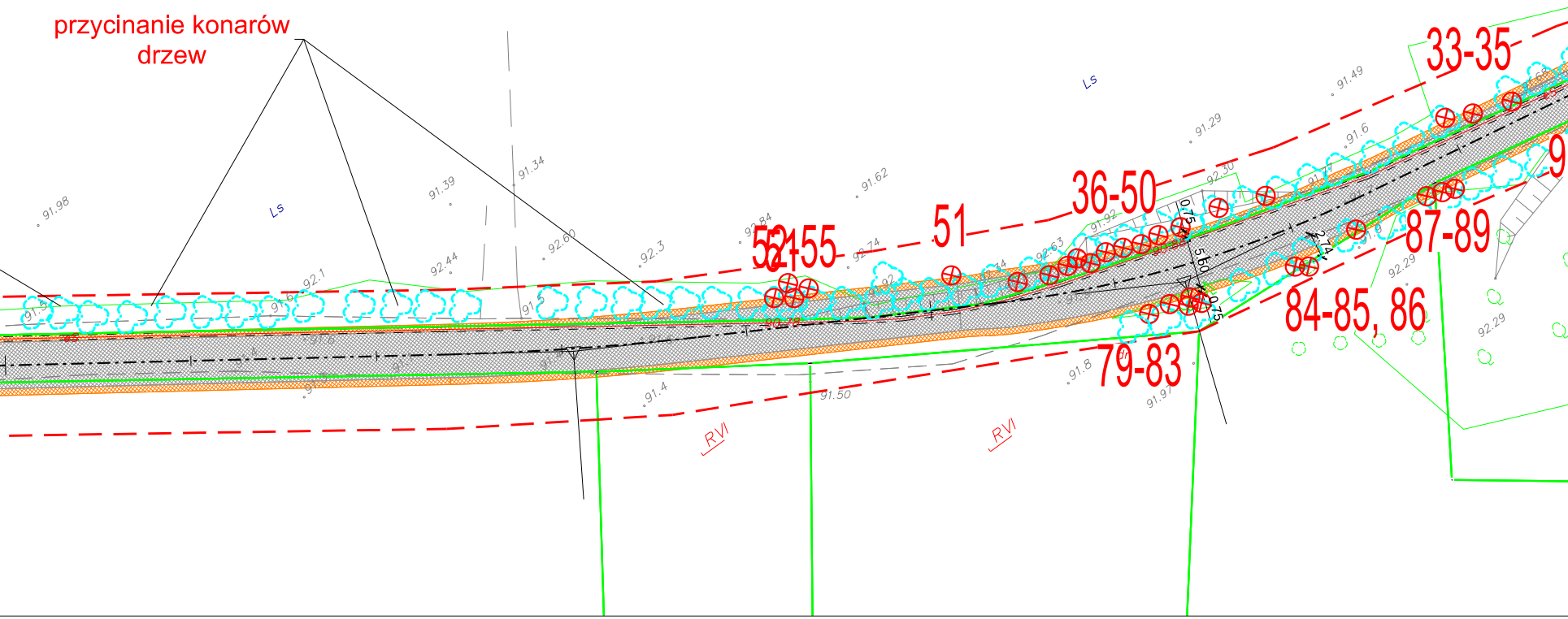
przycinanie konarów drzew
33-35
36-50
51
52-55
87-89
84-85, 86
79-83
9
Ls
Ls
RVI
RVI
91.98
91.39
91.34
91.62
91.29
91.49
91.6
92.30
92.60
92.3
92.44
92.1
92.74
91.4
91.50
91.8
91.97
92.29
92.29
0.75
5.60
0.75
2.74

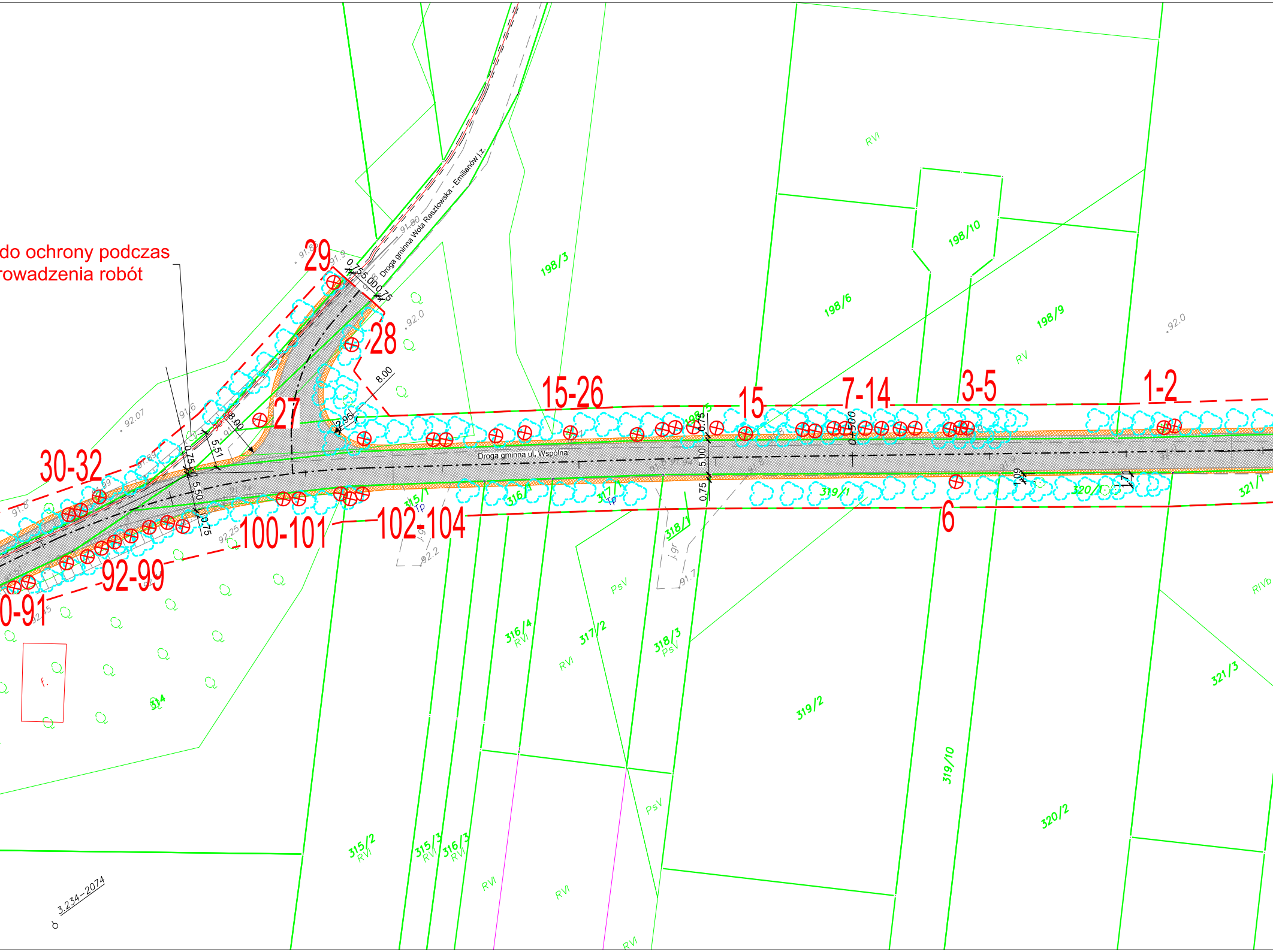
do ochrony podczas
rowadzenia robót
29
28
27
30-32
15-26
15
7-14
3-5
1-2
6
100-101
102-104
92-99
0-91
Droga gminna Wola Rasztowska - Emilianów j.z.
Droga gminna ul. Wspólna
8.00
5.51
5.50
5.00
0.75
198/3
198/6
198/9
198/10
198/5
315
316/1
317/1
318/1
319/1
320/1
321/1
315/2
315/3
316/3
316/4
317/2
318/3
319/2
319/10
320/2
321/3
314
RVI
RV
RIVb
PsV
Tp
92.0
92.07
92.25
92.2
91.7
91.8
91.9
3.234-2074

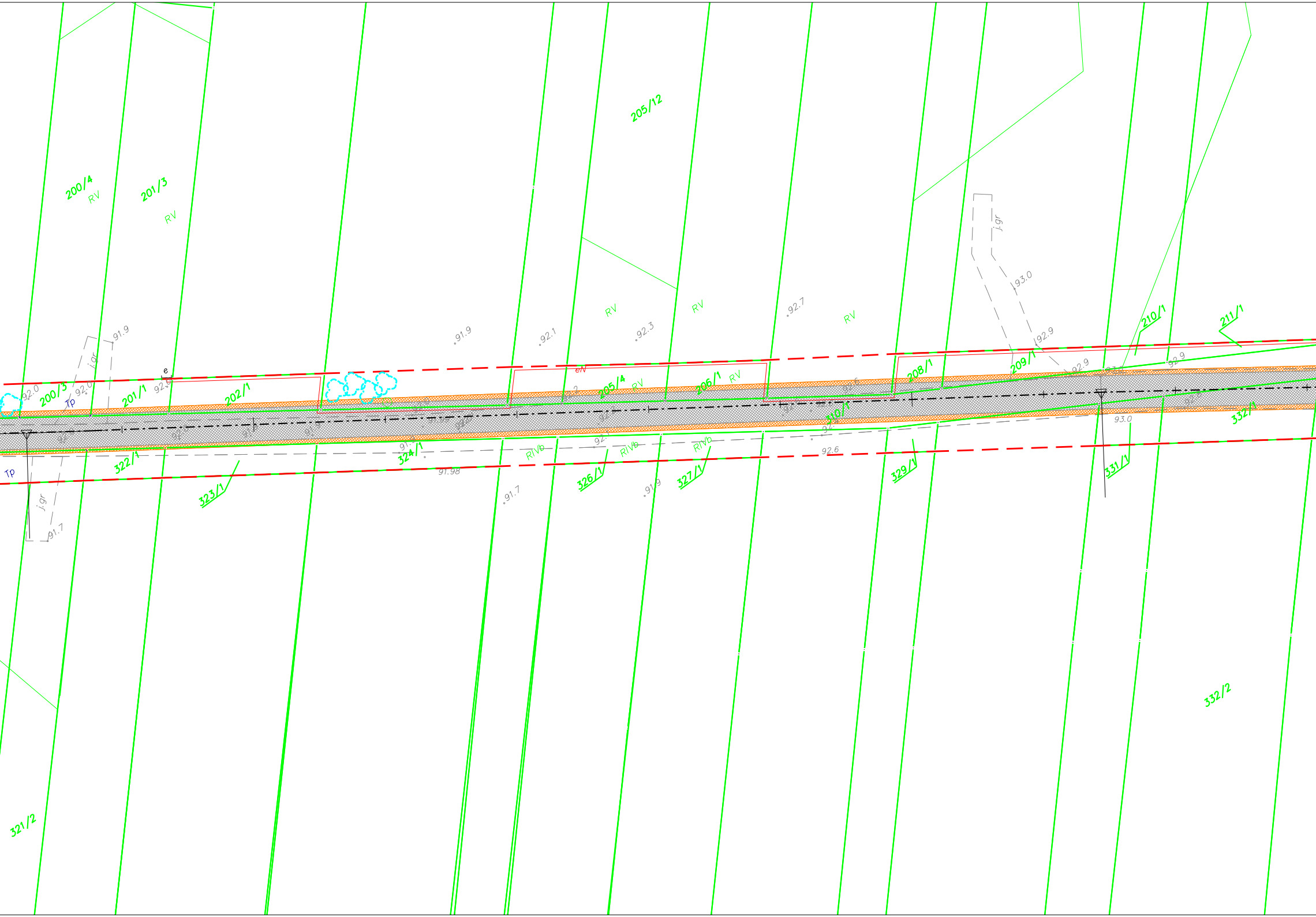
200/4
RV
201/3
RV
205/12
RV
RV
RV
j.gr
93.0
92.7
92.9
210/1
211/1
209/1
208/1
206/1
RV
205/4
RV
eN
202/1
201/1
200/3
Tp
92.0
92.0
91.9
92.1
92.3
91.9
j.gr
e
310/1
332/1
93.0
92.6
322/1
323/1
324/1
RIVb
RIVb
RIVb
326/1
327/1
329/1
331/1
91.98
91.7
91.9
Tp
j.gr
91.7
332/2
321/2

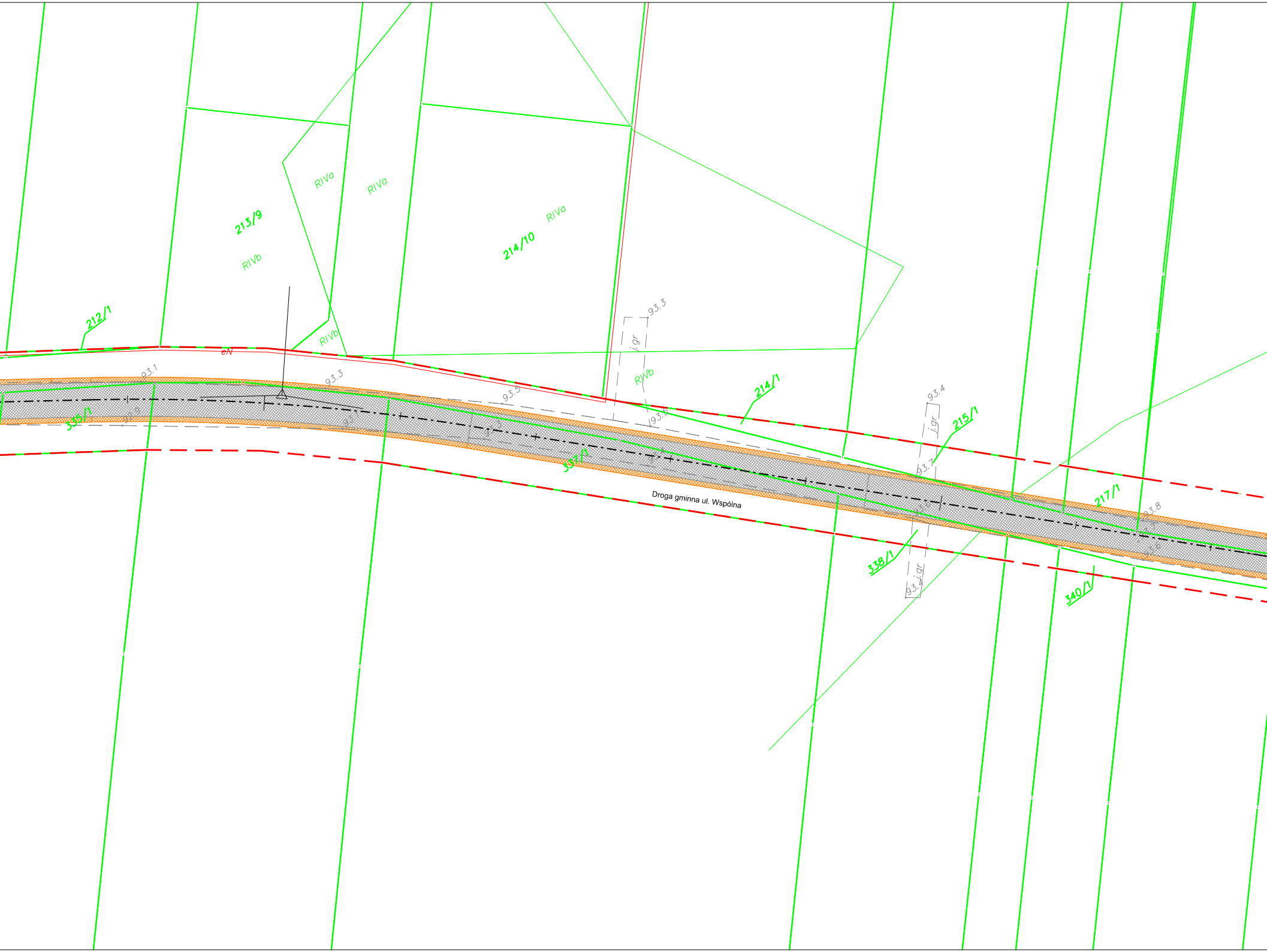
212/1
213/9
RIVb
RIVa
RIVa
214/10
RIVa
RIVb
eN
93.1
93.3
93.5
93.3
j.gr
RIVb
93.5
214/1
93.4
j.gr
215/1
93.7
335/1
92.9
337/1
Droga gminna ul. Wspólna
217/1
93.8
338/1
j.gr
93.4
340/1

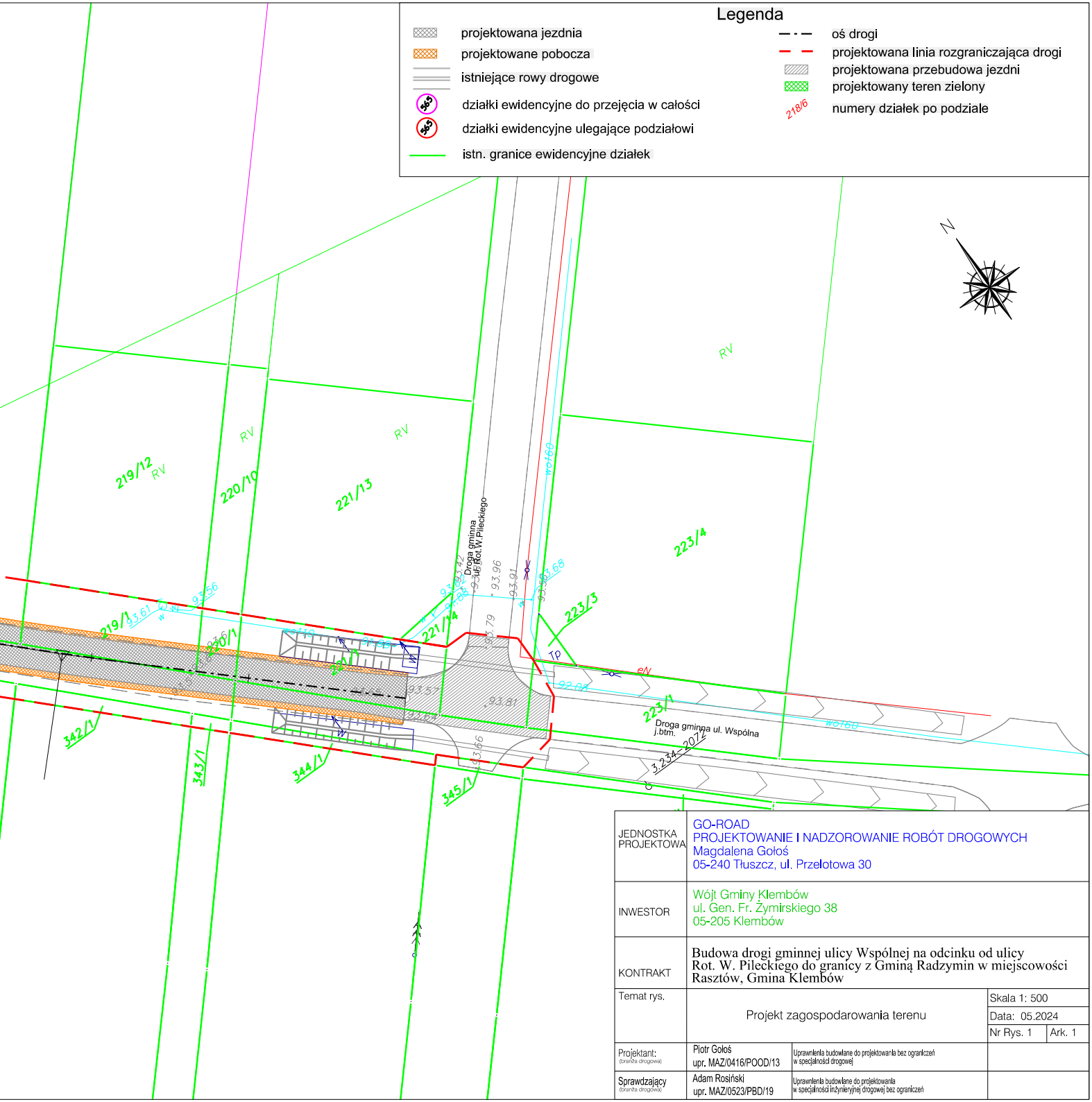
N
RV
219/12
220/10
221/13
221/14
223/3
223/4
223/1
219/1
220/1
342/1
343/1
344/1
345/1
Droga gminna ul. Rot.W.Pileckiego
Droga gminna ul. Wspólna j.btm.
3.234-2072
wo160
93.61
93.56
93.42
93.62
91.88
93.96
93.91
93.58
93.68
93.79
93.57
93.81
93.64
93.66
92.08
Tp
eN
w

Legenda

▨	projektowana jezdnia	— · —	oś drogi
▨	projektowane pobocza	— —	projektowana linia rozgraniczająca drogi
═	istniejące rowy drogowe	▨	projektowana przebudowa jezdni
565	działki ewidencyjne do przejęcia w całości	▨	projektowany teren zielony
565	działki ewidencyjne ulegające podziałowi	218/6	numery działek po podziale
—	istn. granice ewidencyjne działek		

JEDNOSTKA PROJEKTOWA	GO-ROAD PROJEKTOWANIE I NADZOROWANIE ROBÓT DROGOWYCH Magdalena Gołoś 05-240 Tłuszcz, ul. Przelotowa 30		
INWESTOR	Wójt Gminy Klembów ul. Gen. Fr. Żymirskiego 38 05-205 Klembów		
KONTRAKT	Budowa drogi gminnej ulicy Wspólnej na odcinku od ulicy Rot. W. Pileckiego do granicy z Gminą Radzymin w miejscowości Rasztów, Gmina Klembów		
Temat rys.	Projekt zagospodarowania terenu		Skala 1: 500 Data: 05.2024 Nr Rys. 1 Ark. 1
Projektant: (branża drogowa)	Piotr Gołoś upr. MAZ/0416/POOD/13	Uprawnienia budowlane do projektowania bez ograniczeń w specjalności drogowej	
Sprawdzający (branża drogowa)	Adam Rosiński upr. MAZ/0523/PBD/19	Uprawnienia budowlane do projektowania w specjalności inżynieryjnej drogowej bez ograniczeń	